



Investa AS
Raset 55
3735 SKIEN

Deres ref.

Vår ref.
23/76620 - 1

Dato
14.12.2023

Limikollen - Tufteputten boligfelt - VA anlegg - overtagelsesdokumenter

Sender overtagelsesdokumenter med vedlegg for Limikollen – Tufteputten boligfelt. VA anlegget er lagt i GS veg som eies av fylkeskommunen.

Godkjenning av å ha liggende VA ledninger i fylkeskommunal GS veg ble vedtatt ved godkjent gravetillatelse.

Vedlagte dokumenter er en bekreftelse på at Skien kommune, kommunalteknikk har overtatt vann- og avløpsledninger i GS veg frem til Limikollen – tufteputten boligfelt.

Gjennomføring av VA prosjektet:

Utbygger: Investa AS Skien ved Jarle Andengaard Hansen
VA konsulent: Prosjekttil sør AS
Entreprenør: KB Maskin AS

Med hilsen

Rune Bjerkely
konstituert enhetsleder

Dokumentet er elektronisk godkjent og har derfor ingen signatur

Kopi til
Henrik Upsal
Knut Mathias Amlie

Vedlegg
Vedlegg 1 - VA plantegning 30.03.2023
Vedlegg 2 - Limikollen - ferdigbefaring
Vedlegg 3 - Ledningskart
Vedlegg 4 - Limikollen Tufteputten - reguleringsplan

Forvaltning

Tlf: 35 58 10 00

post@skien.kommune.no

Post: Pb. 158, 3701 Skien

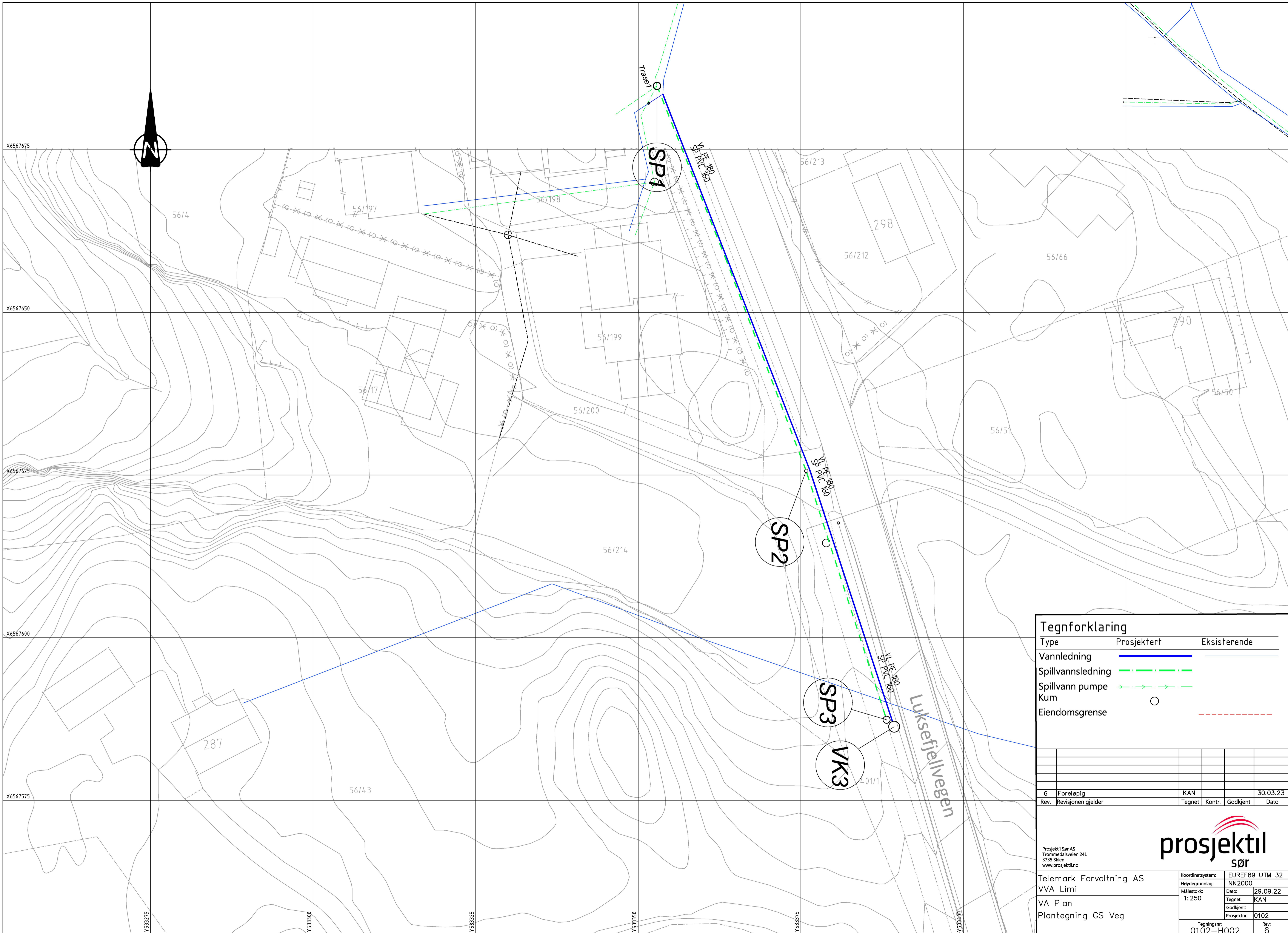

Besøk: Henrik Ibsens gate 2

Bank: 2680.07.01049

Org. Nr: 938 759 839

www.skien.kommune.no





Tegnforklaring		
Type	Prosjektert	Eksisterende
Vannledning		
Spillvannsledning		
Spillvann pumpe		
Kum		
Eiendomsgrense		

Rev.	Revisjonen gjelder	KAN	Tegnet	Kontr.	Godkjent	Dato
6	Foreløpig					30.03.23
	Revisjonen gjelder					

Prosjekttil Sør AS
Trommedalsveien 241
3735 Skien
www.prosjekttil.no

Telemark Forvaltning AS
VVA Limi
VA Plan
Plantegning GS Veg

Koordinatsystem:	EUREF89 UTM 32
Høydegrunnlag:	NN2000
Målestokk:	1:250
Dato:	29.09.22
Tegnet:	KAN
Godkjent:	
Prosjektnr.:	0102
Tegningsnr.:	0102-H002
Rev.:	6



Skien kommune
Kommunalteknikk

Vannforsynings- og
avløpsanlegg

Limikollen – GS Luksefjellvegen - Ferdigbefaring
av VA anlegg

Tilstede: For Utbygger:
VA-konsulent:
For entreprenør: Joacim Thorstensen KB Maskin AS
Robert Selander, KB Maskin AS
Åsmund Dukane, KB Maskin AS
For kommunen: Terje Nilsen, Stig Borgeraas og Rune Bjerkely

Anleggssted: **Limikollen VA anlegg** Dato: 07.11.2023

Tiltak: Ferdigbefaring av VA anlegg for Limikollen VA anlegg – GS Luksefjellvegen

Saksnr.: Kode: Filnavn:

Innmålinger og dokumentasjon:

Dokumentasjon og innmåling av VA anlegget er overlevert Skien kommune. Det er lagt inn i ledningskartet Gemini VA. Innmålinger er utført av Rolfs Graving og planering AS. Vannprøve er overlevert Skien kommune.

Mangler:

Før asfaltering må suppleringsringer settes på plass på alle kummer.

Utklipp kumgruppe:

The screenshot shows a GIS interface. On the left is a map with a blue line representing a sewerage line and several green circular markers representing manholes. One marker is labeled '161378'. On the right is a data panel for 'Kum 161378'. The panel includes a list of properties, a section for 'Andre egenskaper' (Other properties) with the following details: 'Kumulert egenskap: Anleggfase', 'Revisjonsnr.: 16.11.16 OE', 'Sjetteendring: 09.03.18 HG', and 'Gnr/bnr: 1950240c 87/4 4/0 aban c03f6a00511'. There are also sections for 'Overlapp', 'Punktutstyr', 'Ledninger og ledningsutstyr', and 'Vedlegg'.

Eksisterende kum 161378 : Ny spillvann 160 mm PVC er tilknyttet SP kum 161378. Stikkledning spillvann til Luksefjellvegen 297 er tilkoblet med grenrør utenfor kum 161378. Skien kommune sørger for endring i ledningskart.

Vannkum 172819:

Kum 172819



Type:

Funksjon brukerjust.: Vann/overvann

Gatenavn: Luksefjellvegen

Eier: Kommunal

Status: Drift

Byggemetode: Prefabr. betong

Bredde/Lengde: 1600 mm /

Anleggsår: 2023

L-kvalitet: Svært god

Stasjon:

Topplukk/bunn: 45,09 moh. / 43,00 moh.

Kumdybde (bunn): 2,09 m

- VL 180 (2): 1,34 m

- VL 50: 1,34 m

- OV 160 Uttop: 2,09 m

Dagbok:



+

Bestilling

+

Bildevedlegg

^



KK 06.11.23



Ny vannkum 172819. OK

Uttak 50 mm PE vannledning er forlenget fra boligene i Luksefjellvegen 295, 297 og 299. Trykksonen på hovedledning er 125.

Eksisterende overvannskum 172819:

Eier Statens vegvesen

Drenering av 2 vannkummer er tilknyttet overvannskummen. Det skal ikke tilføres annet overvann til denne kummen.

Kum 172820

🔍 ✎ ✕

Type:
Funksjon brukerjust.: Spillvann
Gatenavn: Luksefjellvegen
Eier: Kommunal
Status: Drift
Byggemetode: Prefabr. betong
Bredde/Lengde: 1000 mm /
Anleggsår: 2023
Kvalitet: Svært gode
Stasjon:
Topplokk/bunn: 46,74 moh. / 44,71 moh.
Kumdybde (bunn): 2,03 m
- SP 160 Utløp: 2,00 m
Dagbok: 0 0 0 +

Bestilling 0 +

Bildevedlegg 1 ^



Kommentarer:

Dato: 07.11.2023

Skien kommune, Kommunalteknikk:

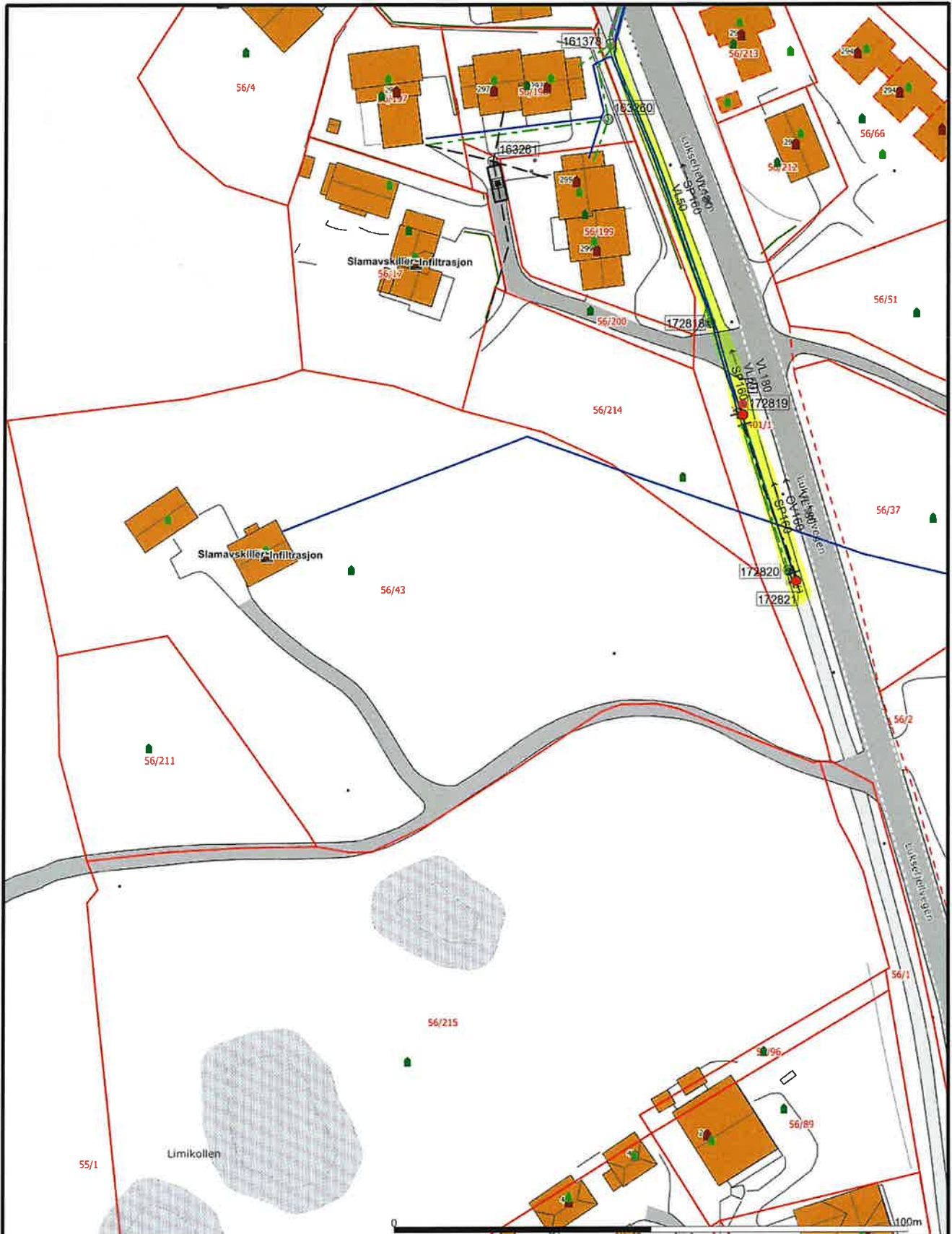
KB Maskin AS

Rune Bjerkely

Rune Bjerkely

Joacim Thorstensen

Joacim Thorstensen



— Vannledning	▬ Fjernvarmeledning	⊕ Pumpestasjon va
— Overvannsledning	— Gasledning	○ Sandfangskum
— Avløp felles ledning	○ Kum	⊗ Slamavskiller
— Spillvannsledning	⊠ Overløp	⊞ Sluk med sandfar
— Drenslledning	× Kran	⊞ Sluk
→ Spillvann dykkerledning	⌋ Inntak	△ Utslippspunkt
→ Spillvann pumpeledning	⊕ Pumpestasjon spillvann	

SKIEN KOMMUNE
Kommunalteknikk

Beliggenhet og høyder på ledninger må oppfattes som orienterende. Viktige opplysninger bør derfor kontrolleres på stedet. Vi er takknemlig for melding om feil.

Dato: 2023.12.12
sign: RB

N

Målestokk
1:1000

Limikollen Tufteputten – Utklipp av reguleringsplan

Plan ID: 566 og 2021012

