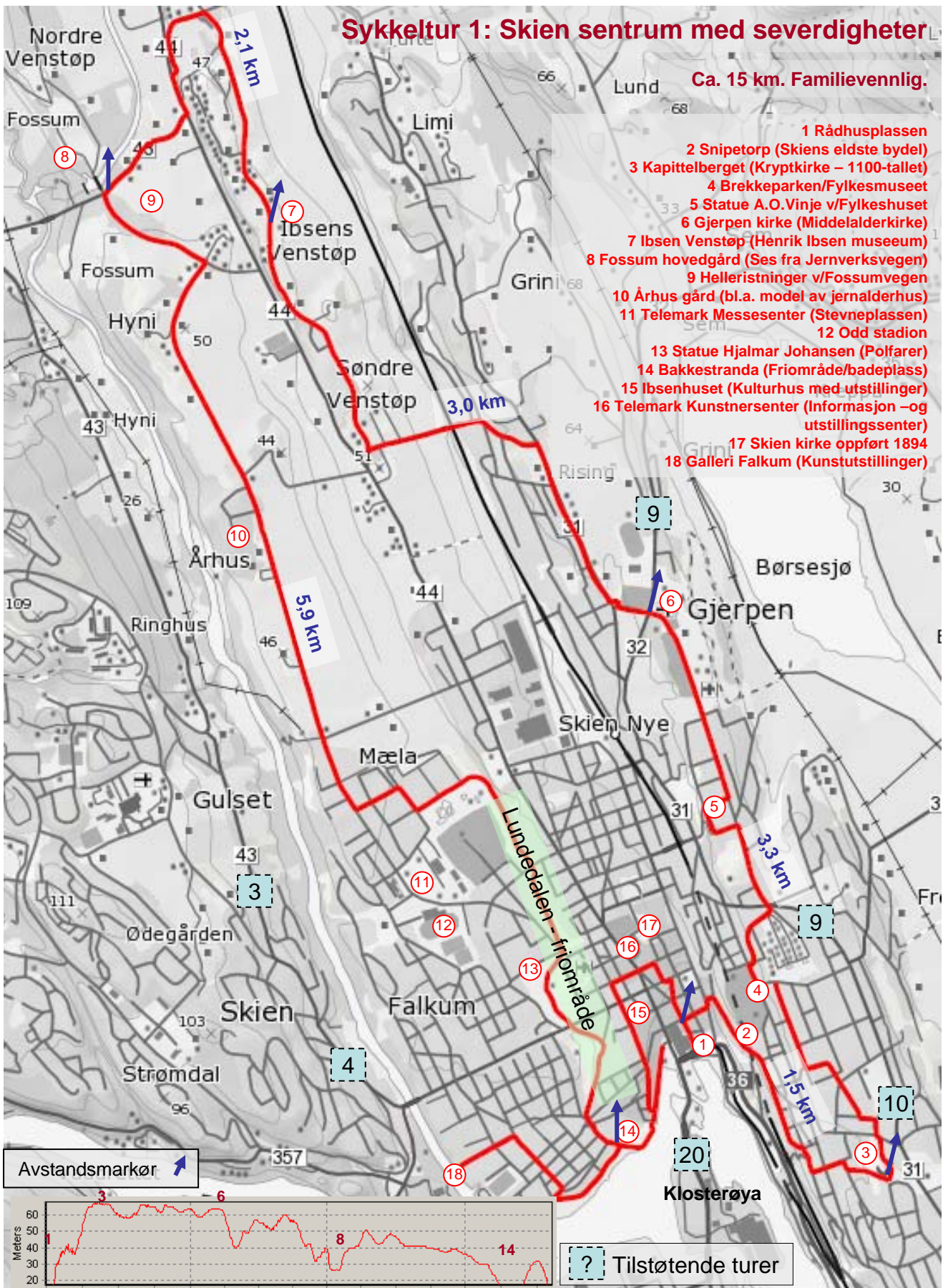


Sykkeltur 1: Skien sentrum med severdigheter

Ca. 15 km. Familievennlig.



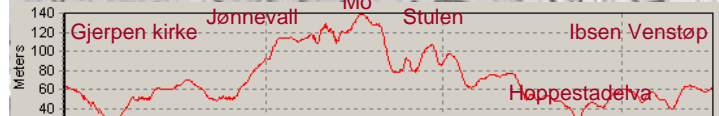
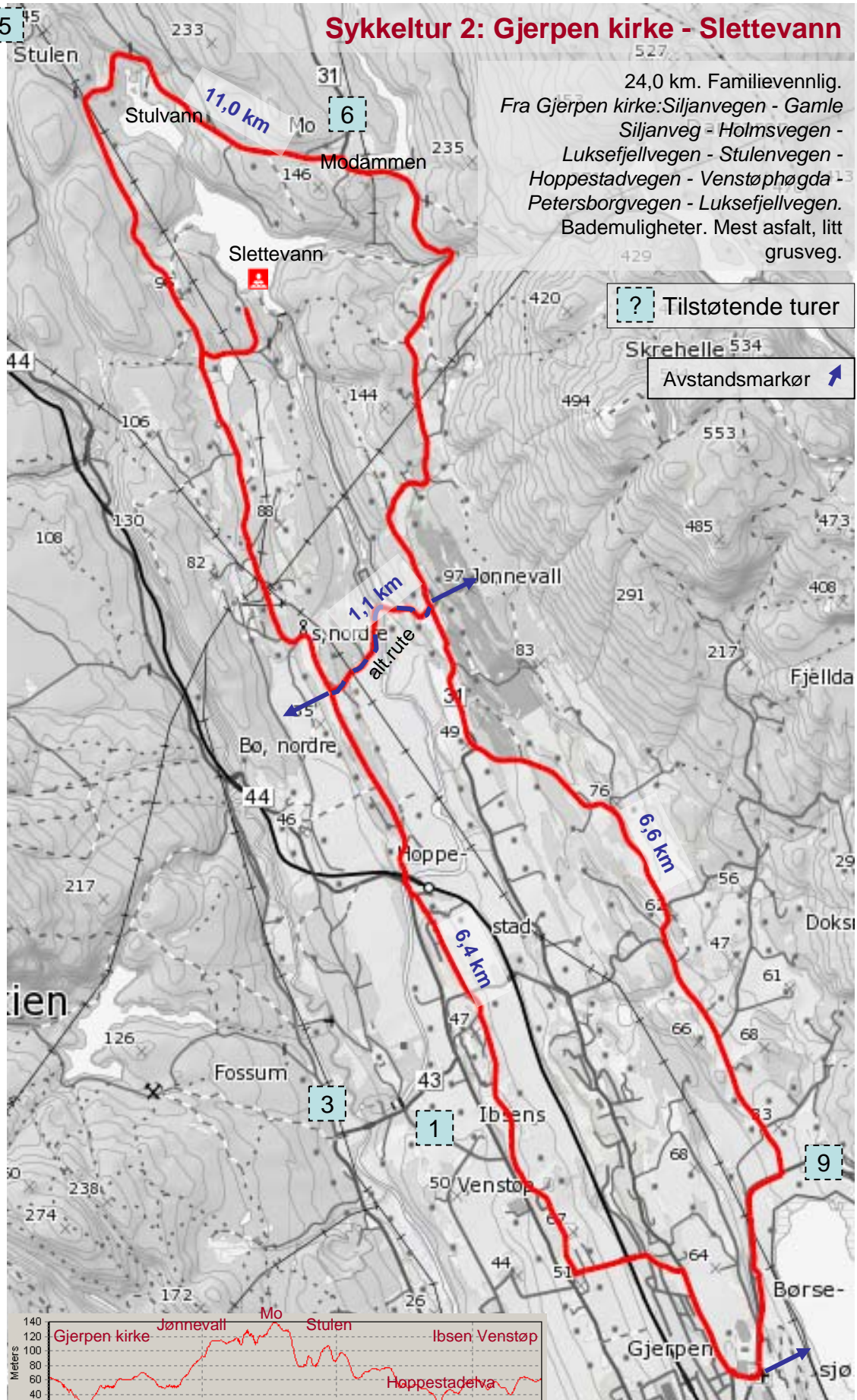
5

Sykkeltur 2: Gjerpen kirke - Slettevann

24,0 km. Familievennlig.
 Fra Gjerpen kirke: Siljanvegen - Gamle
 Siljanveg - Holmsvegen -
 Luksefjellvegen - Stulenvegen -
 Hoppestadvegen - Venstøphøgda -
 Petersborgvegen - Luksefjellvegen.
 Bademuligheter. Mest asfalt, litt
 grusveg.

? Tilstøtende turer

Avstandsmarkør ↗


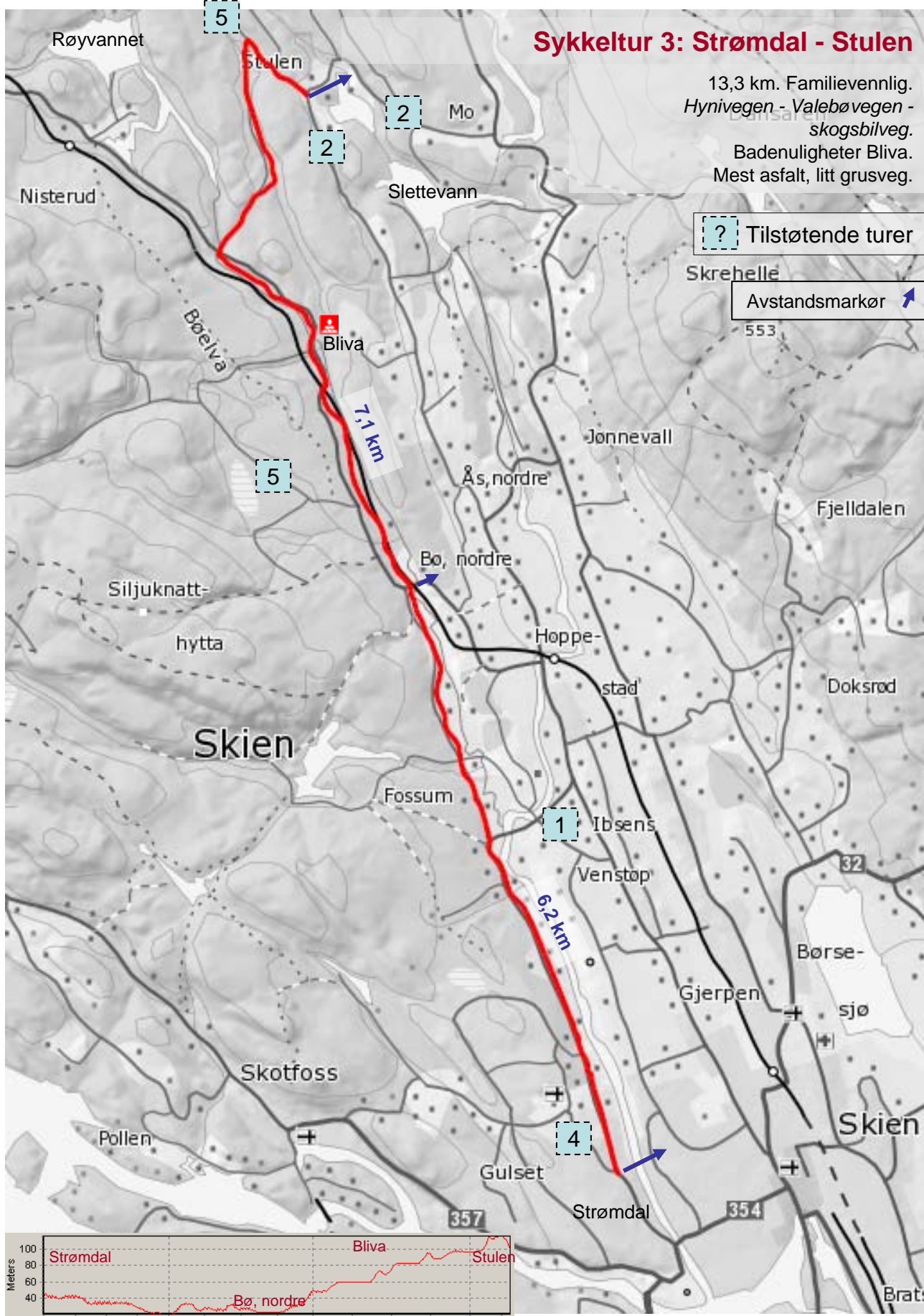


Sykkeltur 3: Strømdal - Stulen

13,3 km. Familievennlig.
Hynivegen - Valebøvegen -
skogsbilveg.
Badenligheter Bliva.
Mest asfalt, litt grusveg.


? Tilstøtende turer


Avstandsmarkør

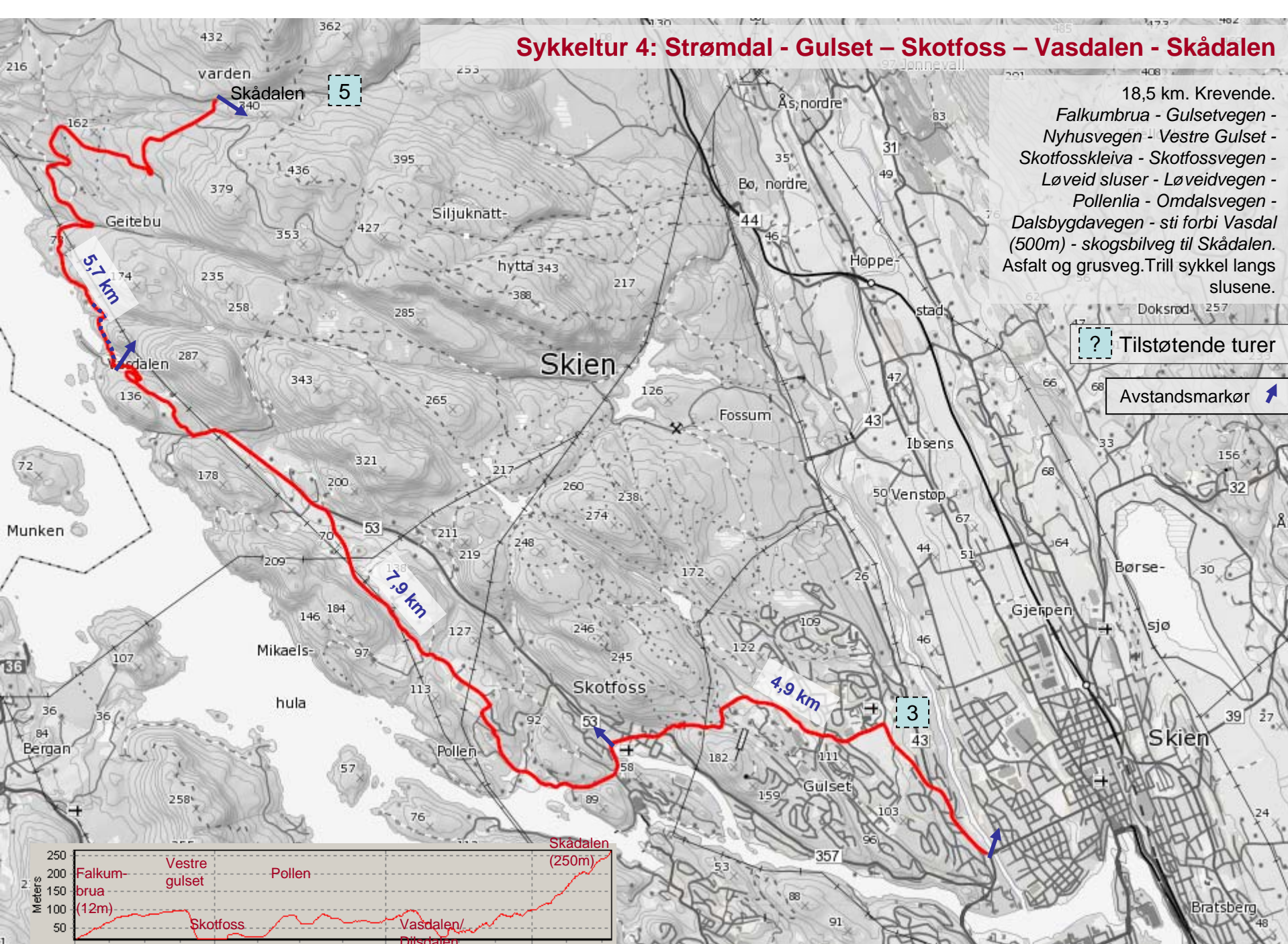


Sykkeltur 4: Strømdal - Gulset – Skotfoss – Vasdalen - Skådalen

18,5 km. Krevende.
Falkumbrua - Gulsetvegen - Nyhusvegen - Vestre Gulset - Skotfosskleiva - Skotfossvegen - Løveid sluser - Løveidvegen - Pollenlia - Omdalsvegen - Dalsbygdavegen - sti forbi Vasdal (500m) - skogsbilveg til Skådalen. Asphalt og grusveg. Trill sykkel langs slusene.

 Tilstøtende turer

Avstandsmarkør 

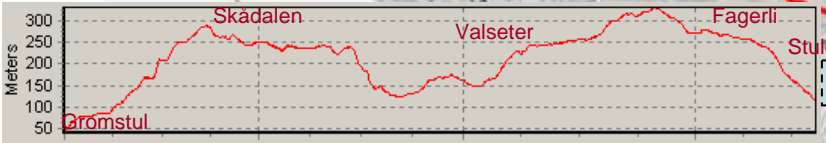
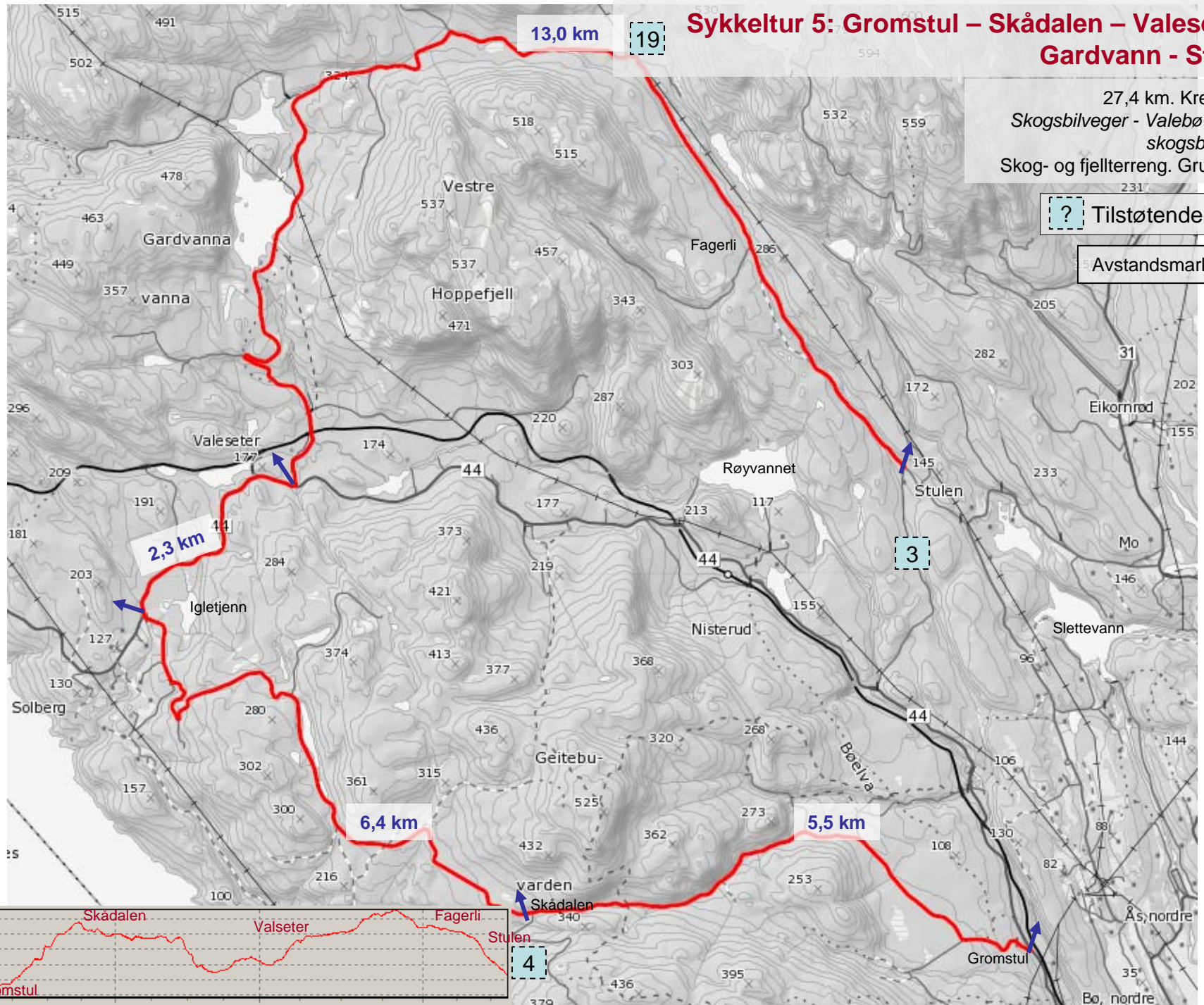


Sykkeltur 5: Gromstul – Skådalen – Valeseter – Gardvann - Stulen

27,4 km. Krevende.
Skogsbilveger - Valebøvegen - skogsbilveger.
Skog- og fjellterreng. Grusveger

? Tilstøtende turer

Avstandsmarkør ↗

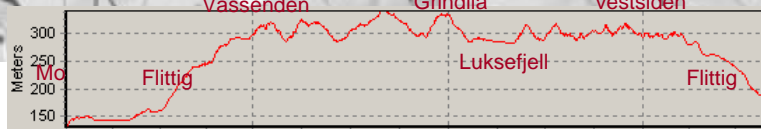
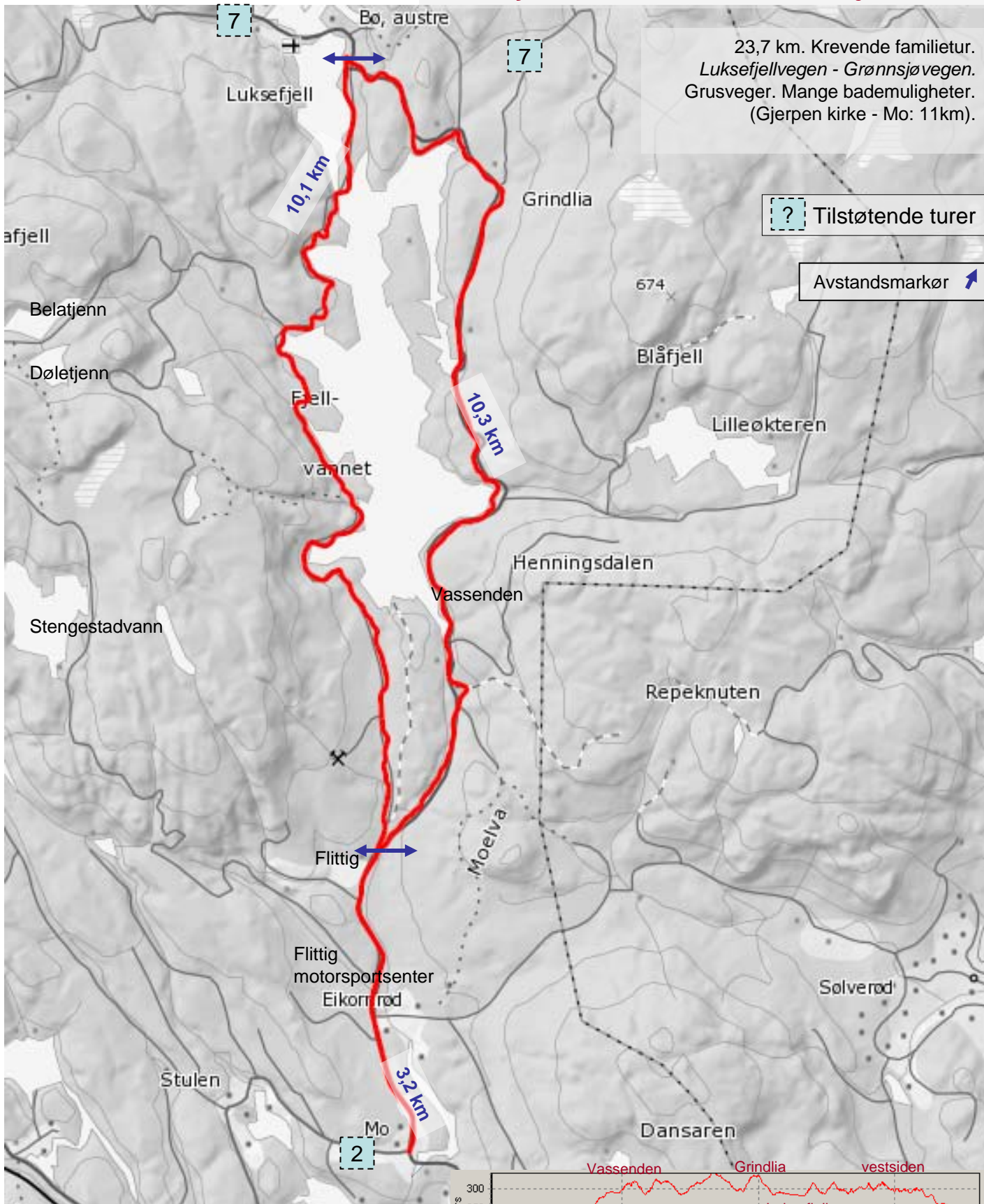


Sykkeltur 6: Fra Mo – rundt Fjellvannet

23,7 km. Krevende familietur.
Luksefjellvegen - Grønnsjøvegen.
Grusveger. Mange bademuligheter.
(Gjerpen kirke - Mo: 11km).

? Tilstøtende turer

Avstandsmarkør



Sykkeltur 7: Rundt Økteren

23,0 km. Krevende.

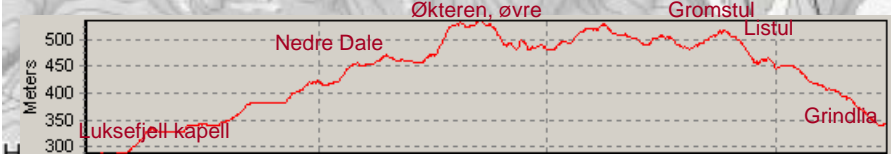
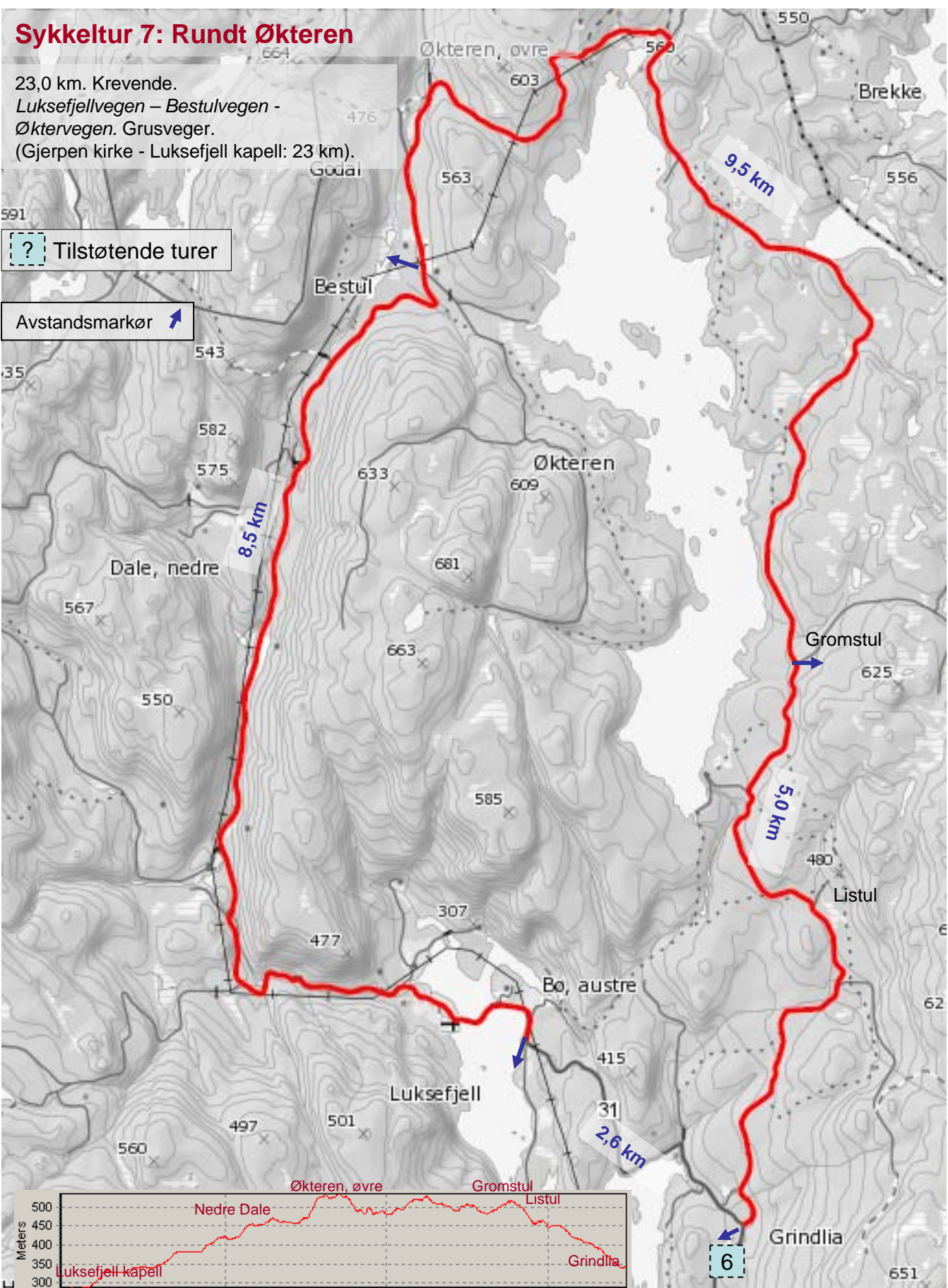
Luksefjellvegen – Bestulvegen -

Øktervegen. Grusveger.

(Gjerpen kirke - Luksefjell kapell: 23 km).

? Tilstøtende turer

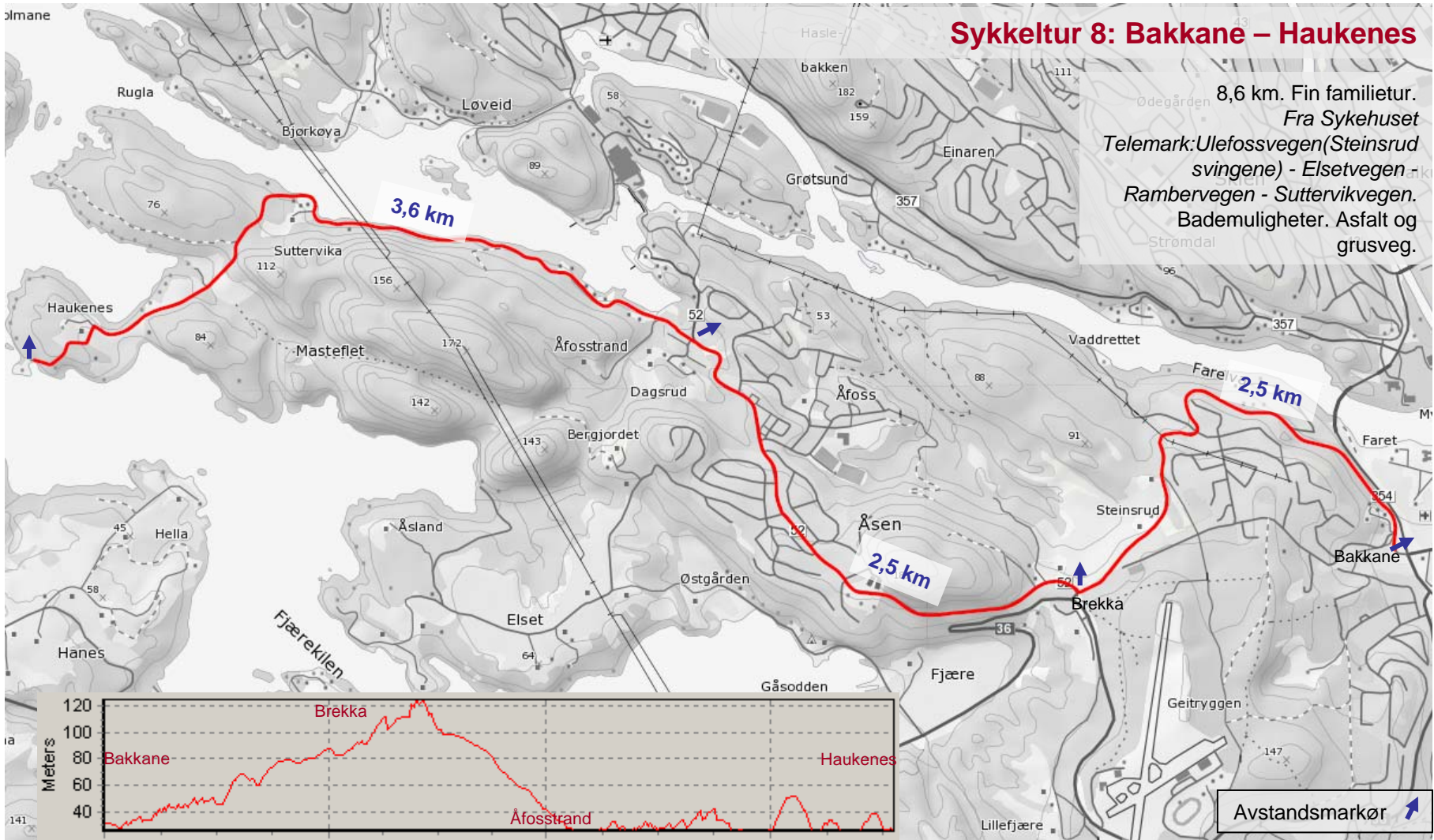
Avstandsmarkør ↗



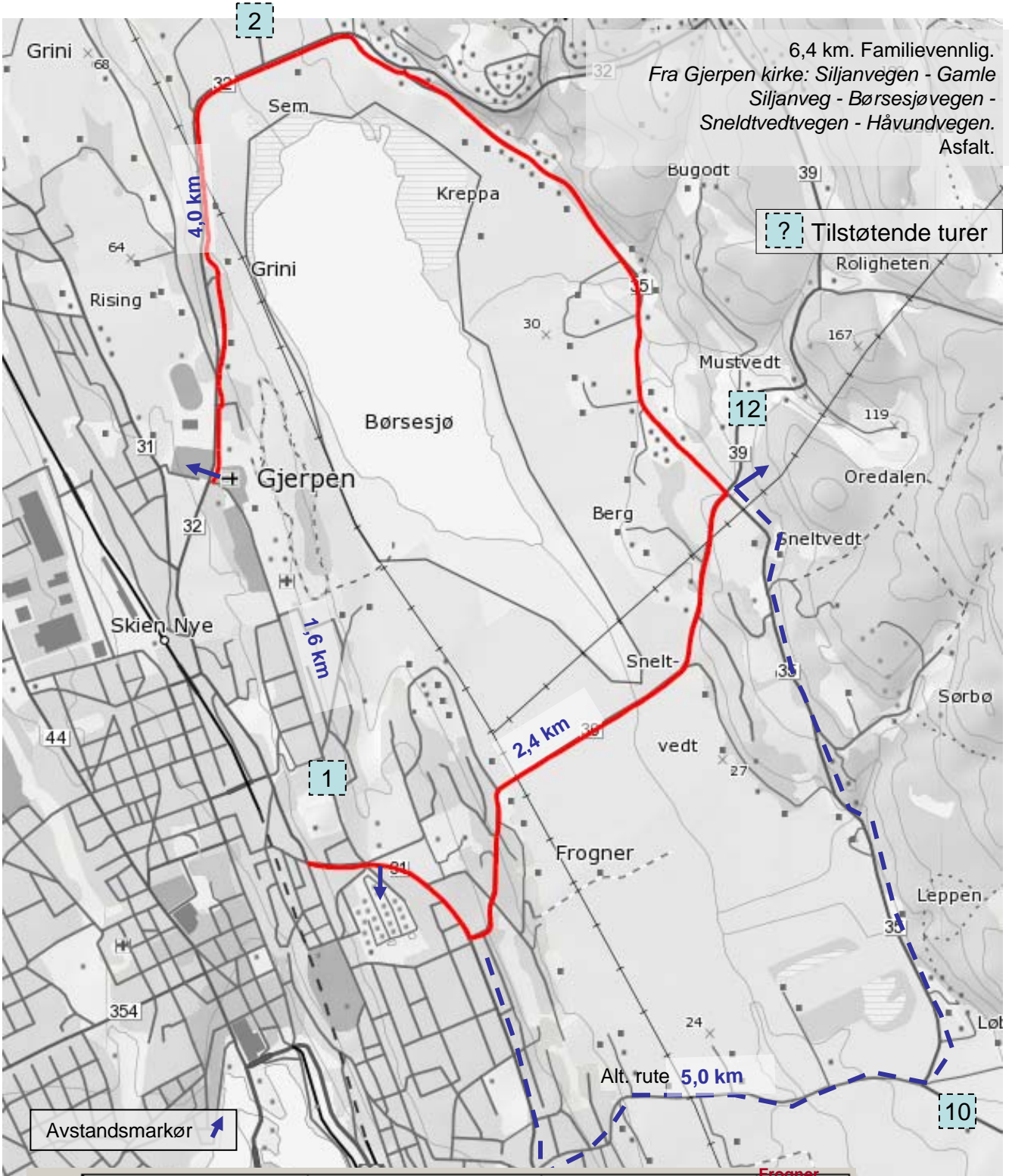
6

Sykkeltur 8: Bakkane – Haukenes

8,6 km. Fin familietur.
Fra Sykehuset
Telemark: Ulefossvegen (Steinsrud
svingene) - Elsetvegen -
Rambervegen - Suttervikvegen.
Bademuligheter. Asfalt og
grusveg.



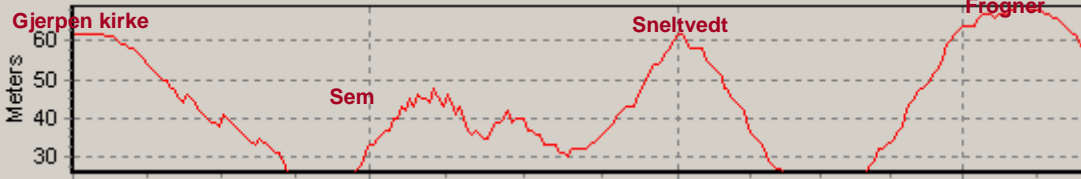
Sykkeltur 9: Rundt Børsesjø

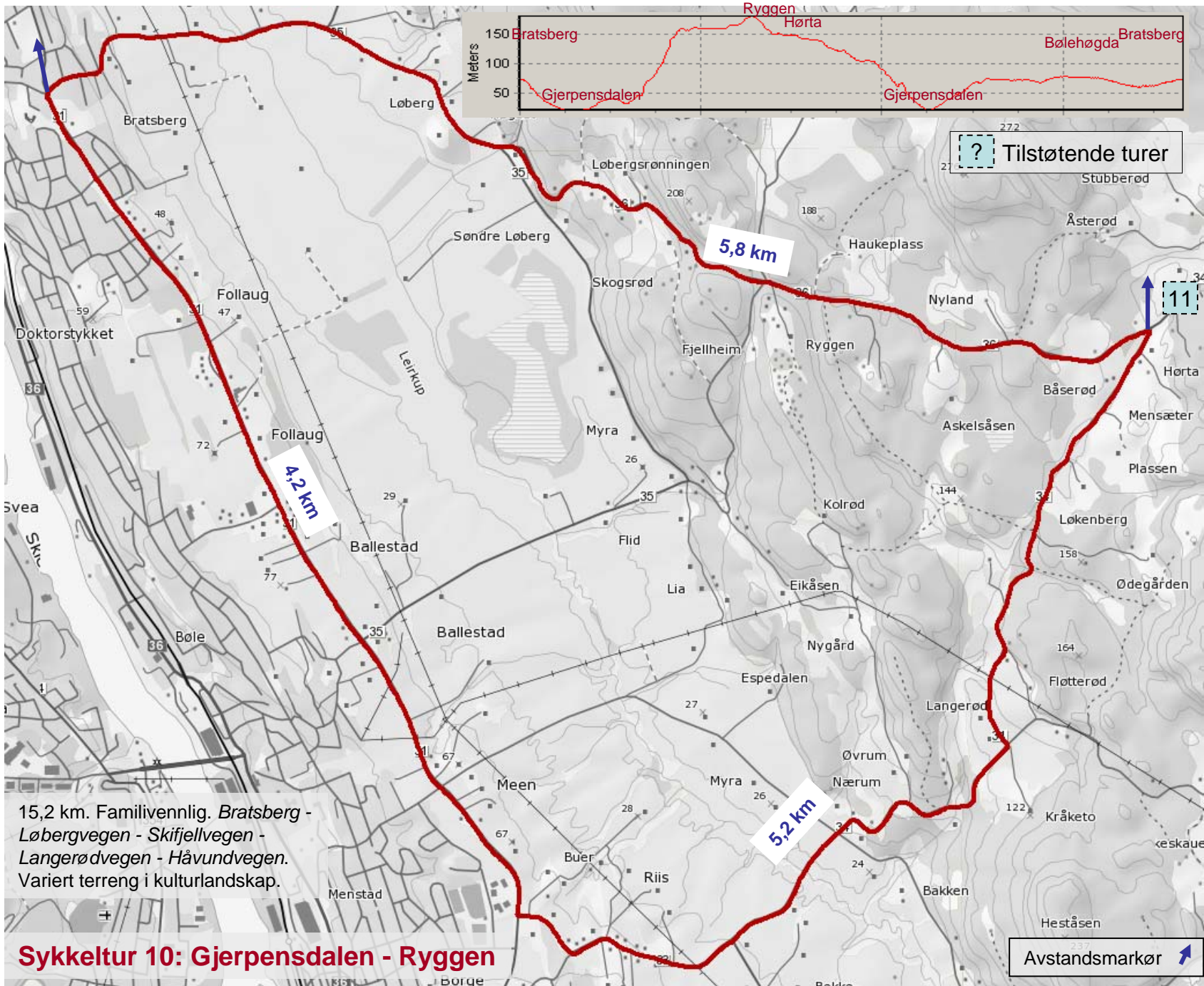


6,4 km. Familievennlig.
Fra Gjerpen kirke: Siljanvegen - Gamle
Siljanveg - Børsesjøvegen -
Sneltvedtvegen - Håvundvegen.
Asfalt.

? Tilstøtende turer

Avstandsmarkør





15,2 km. Familievennlig. *Bratsberg - Løbergvegen - Skifjellvegen - Langerødvegen - Håvundvegen.* Variert terreng i kulturlandskap.

Sykkeltur 10: Gjerpensdalen - Ryggen

Avstandsmarkør ↗

Sykkeltur 11: Skifjell - Mensvann

6,0 km. Krevende.
Skifjellvegen - skogsbilveg til
Mensvann (NB. Drikkevann
Porsgrunn).

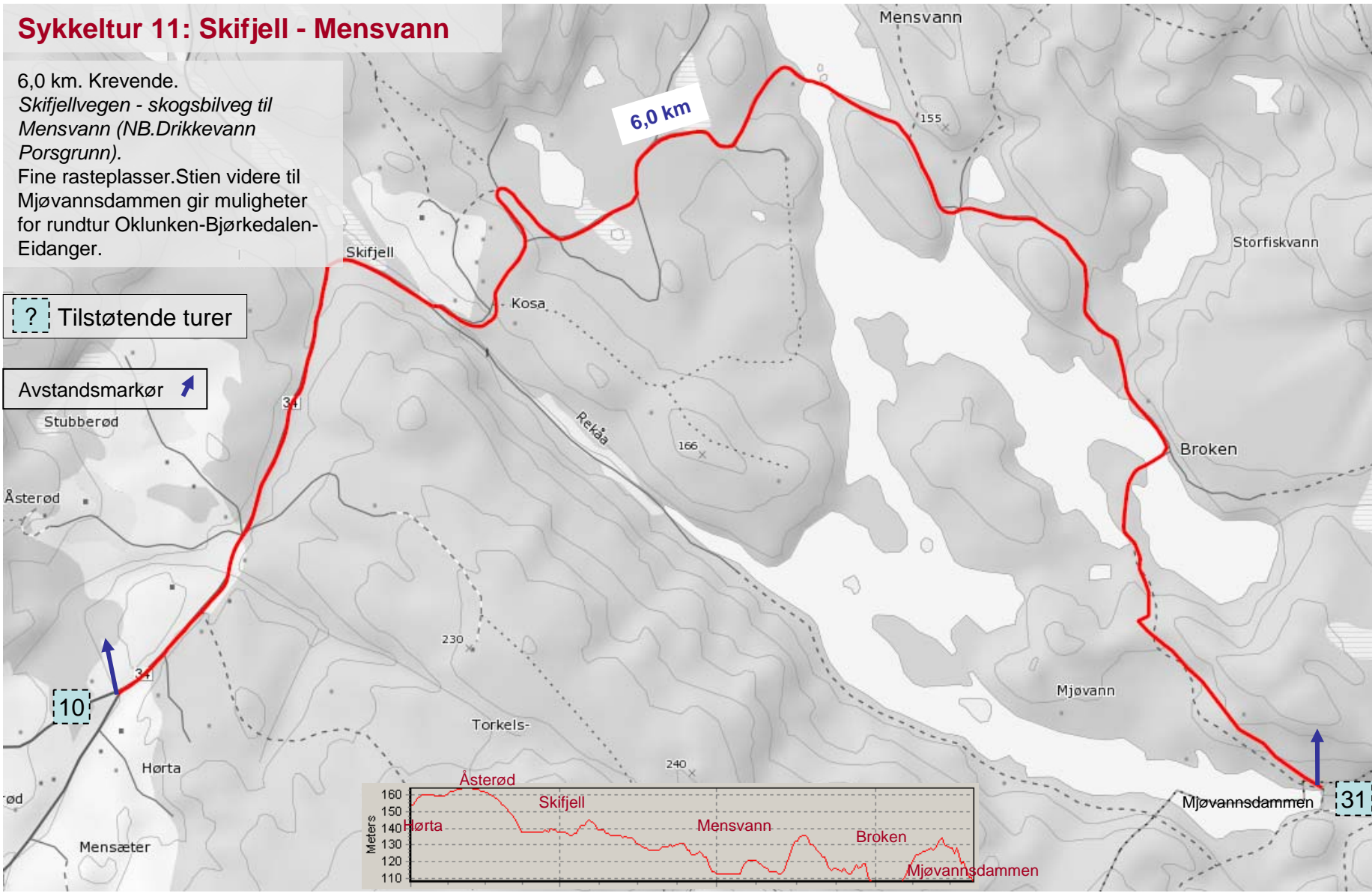
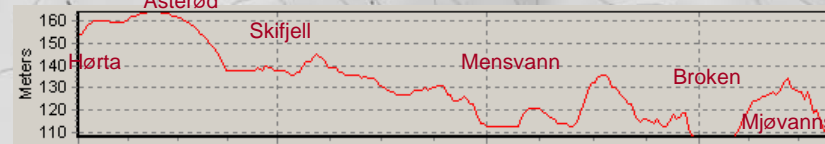
Fine rasteplasser. Stien videre til
Mjøvannsdammen gir muligheter
for rundtur Oklunken-Bjørkedalen-
Eidanger.

? Tilstøtende turer

Avstandsmarkør ↗

10

6,0 km

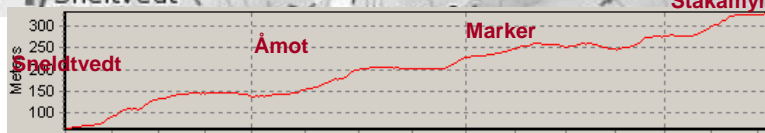
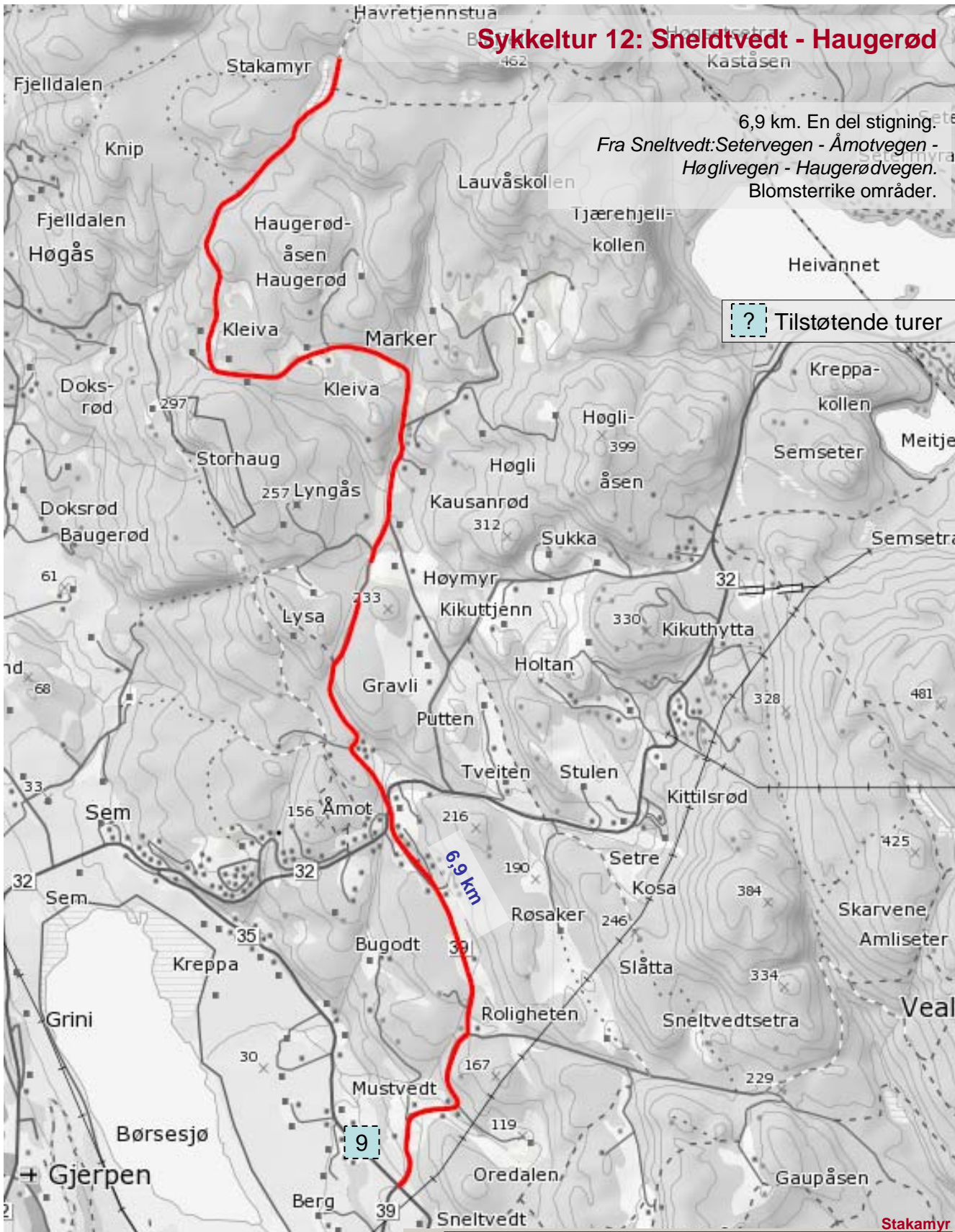


Sykkeltur 12: Sneltvedt - Haugerød

6,9 km. En del stigning.


Fra Sneltvedt: Setervegen - Åmotvegen -
Høglivegen - Haugerødvegen.
Blomsterrike områder.

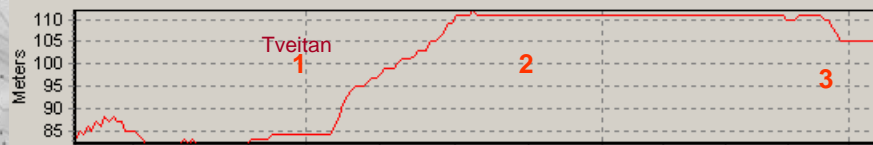
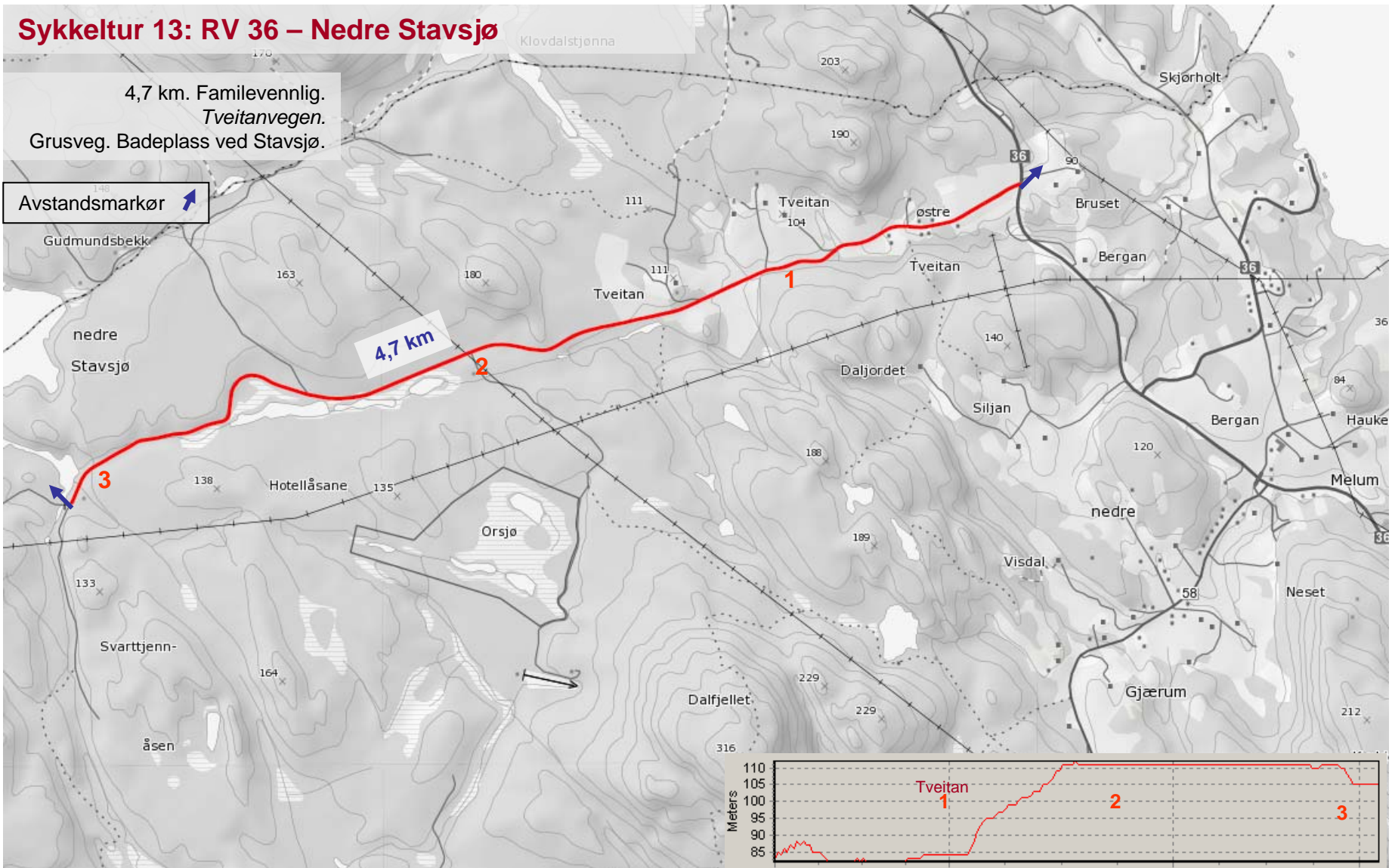
[?](#) Tilstøtende turer



Sykkeltur 13: RV 36 – Nedre Stavsjø

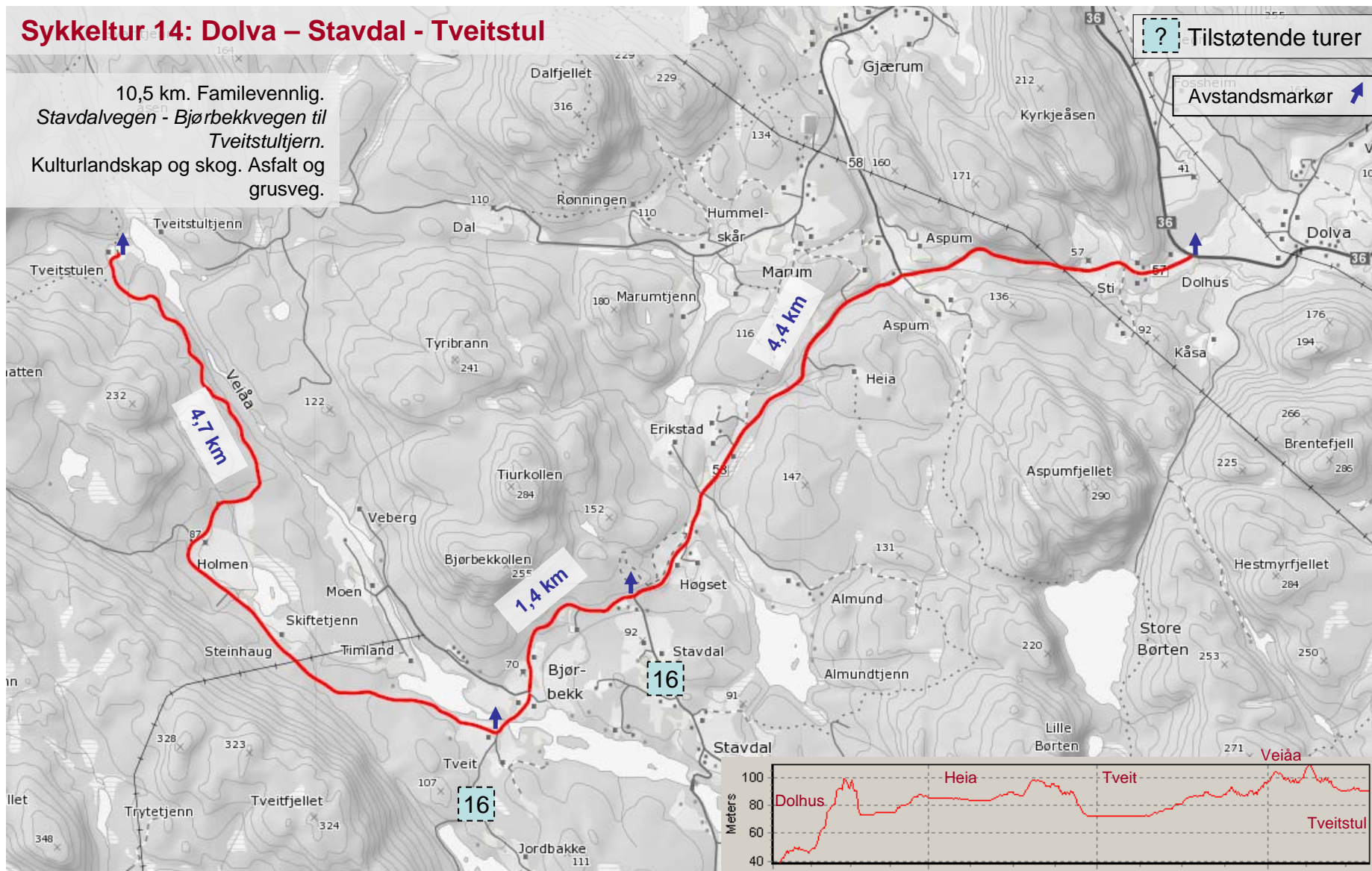
4,7 km. Familievennlig.
Tveitanvegen.
Grusveg. Badeplass ved Stavsjø.

Avstandsmarkør 




Sykkeltur 14: Dolva – Stavdal - Tveitstul

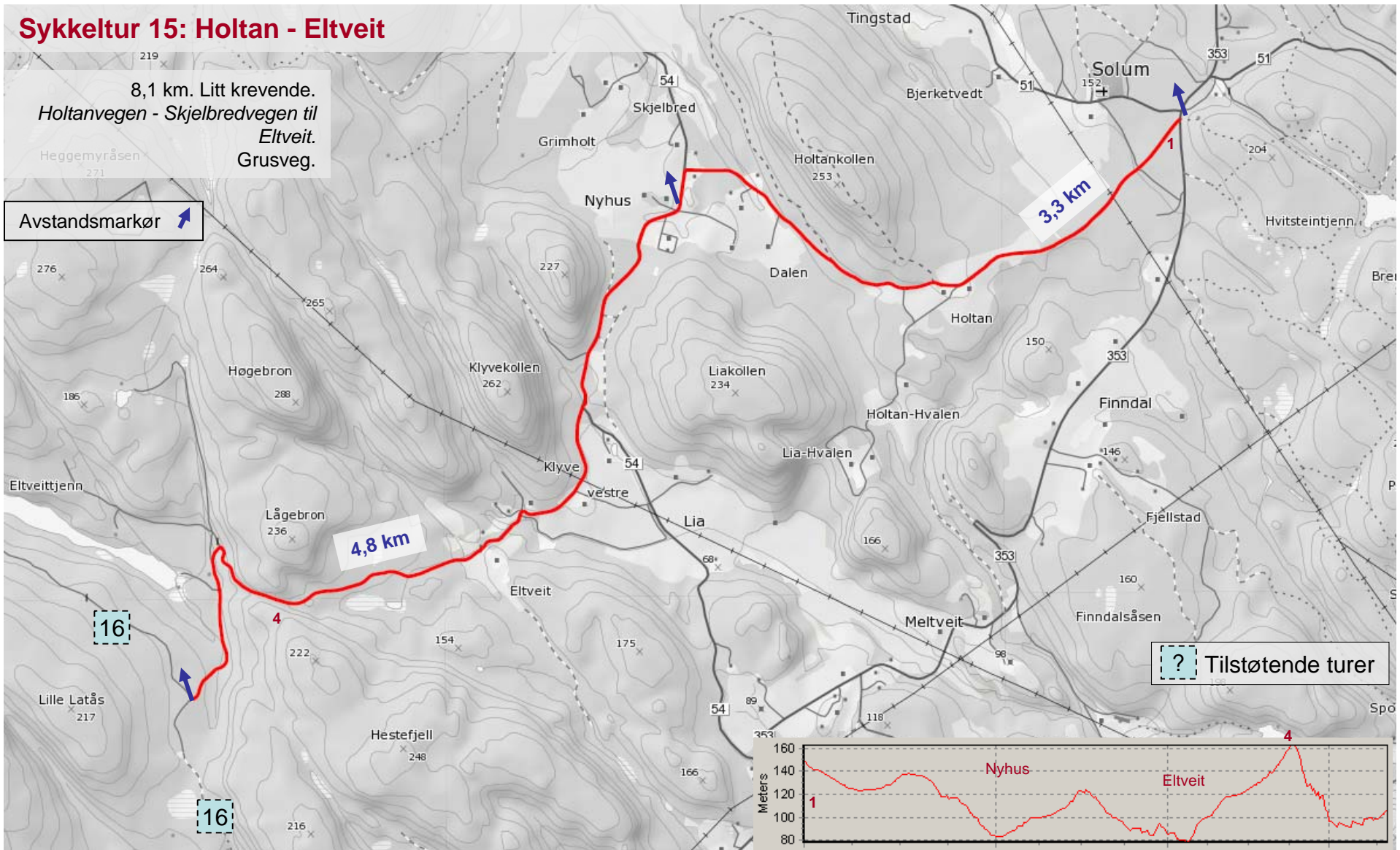
10,5 km. Familevennlig.
Stavdalvegen - Bjørbekkvegen til
Tveitstultjern.
Kulturlandskap og skog. Asfalt og
grusveg.



Sykkeltur 15: Holtan - Eltveit

8,1 km. Litt krevende.
Holtanvegen - Skjelbredvegen til
Eltveit.
Grusveg.

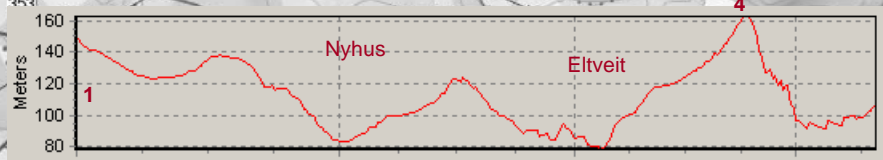
Avstandsmarkør 



16

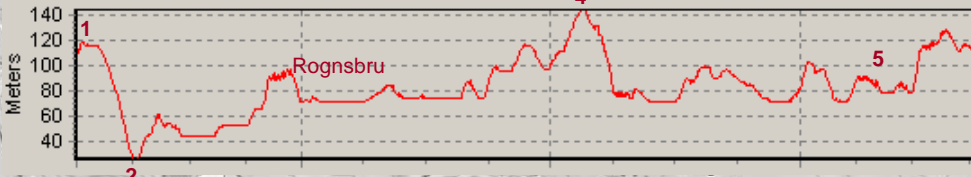
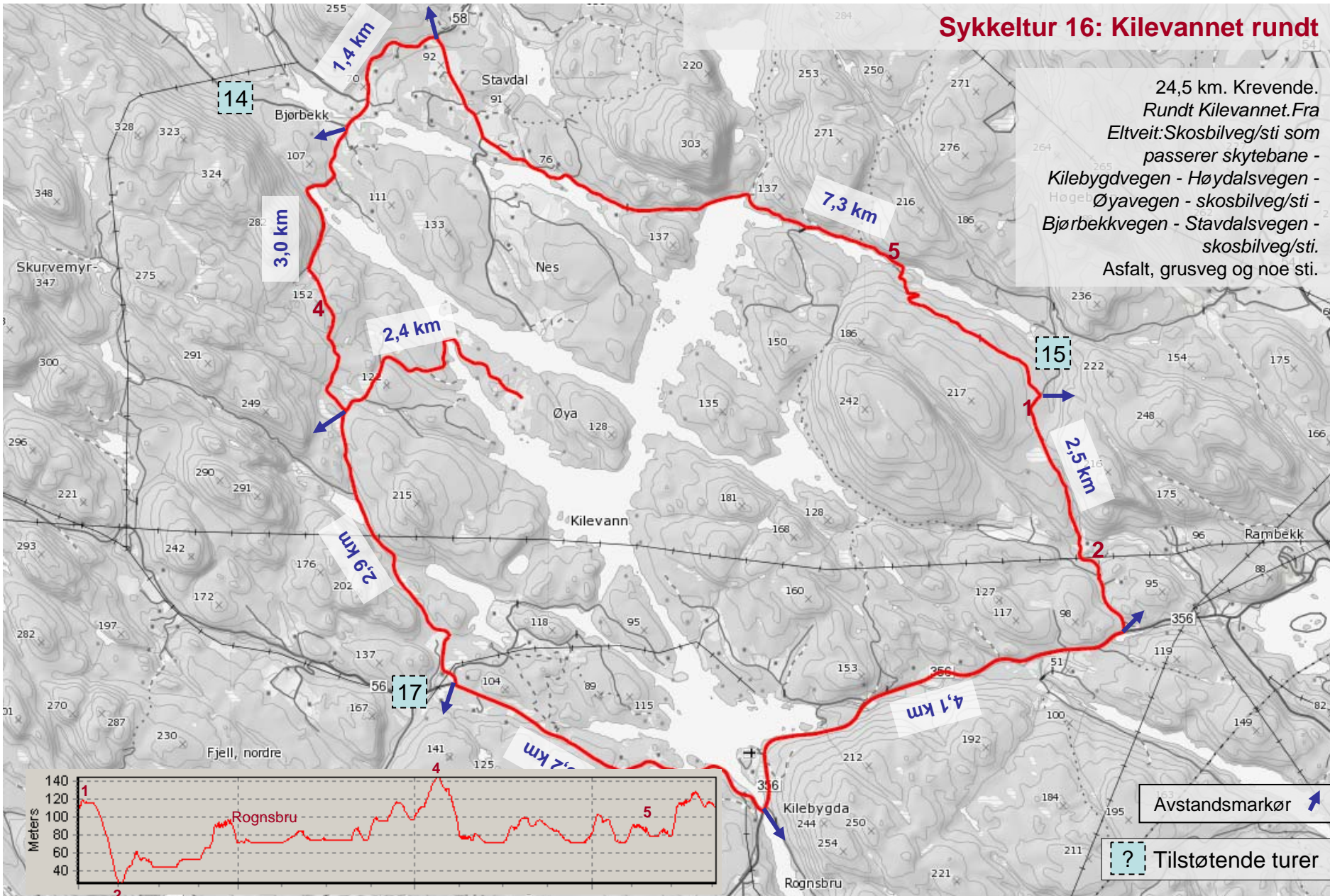
16

? Tilstøtende turer



Sykkeltur 16: Kilevannet rundt

24,5 km. Krevende.
Rundt Kilevannet. Fra
Eltveit: Skosbilveg/sti som
passerer skytebane -
Kilebygdvegen - Høydalsvegen -
Høgel - Øyavegen - skosbilveg/sti -
Bjørbekkvegen - Stavdalsvegen -
skosbilveg/sti.
Asfalt, grusveg og noe sti.



Avstandsmarkør

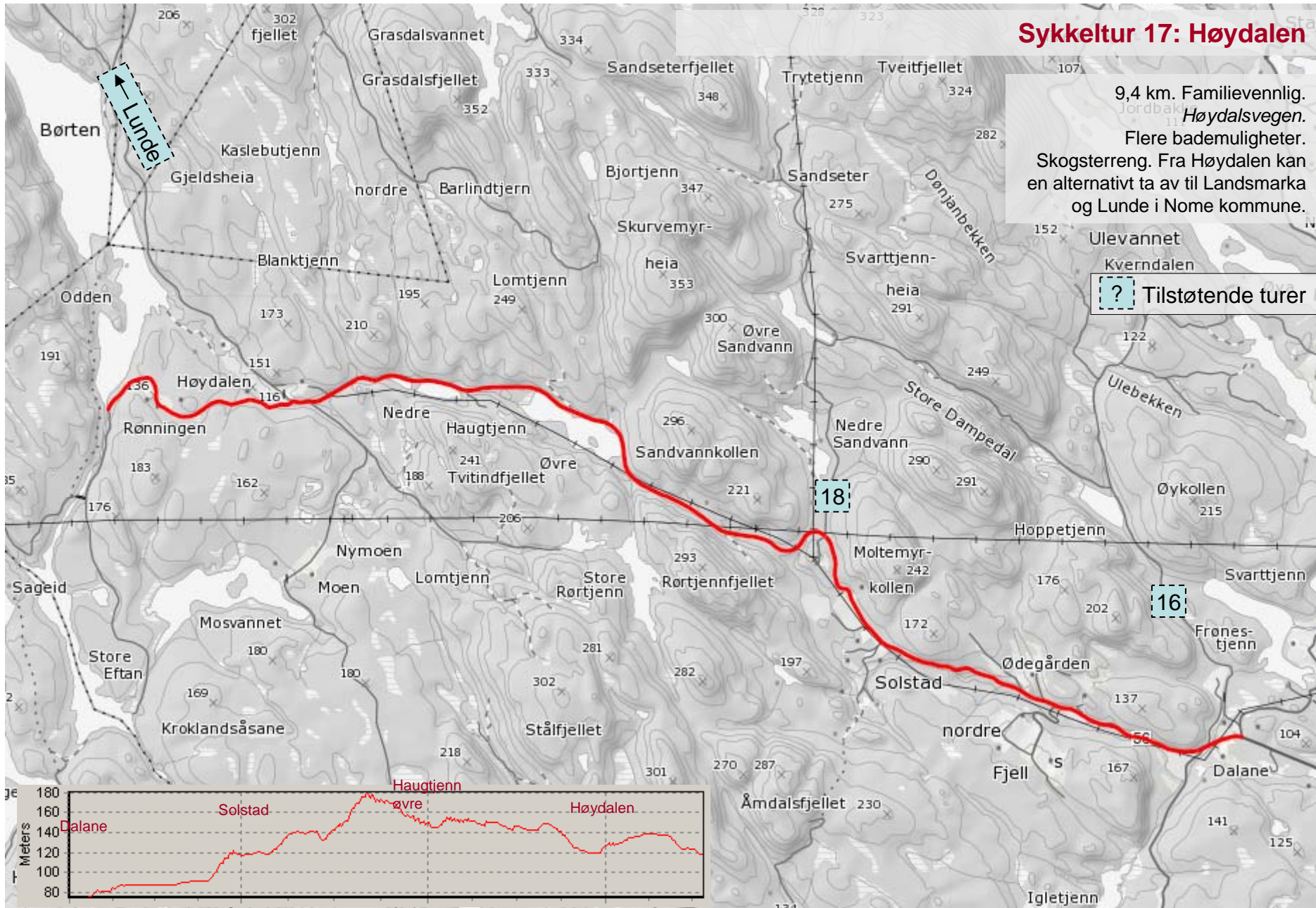
Tilstøtende turer

Sykkeltur 17: Høydalen

9,4 km. Familievennlig.
Høydalsvegen.

Flere bademuligheter.
Skogsterreng. Fra Høydalen kan
en alternativt ta av til Landsmarka
og Lunde i Nome kommune.

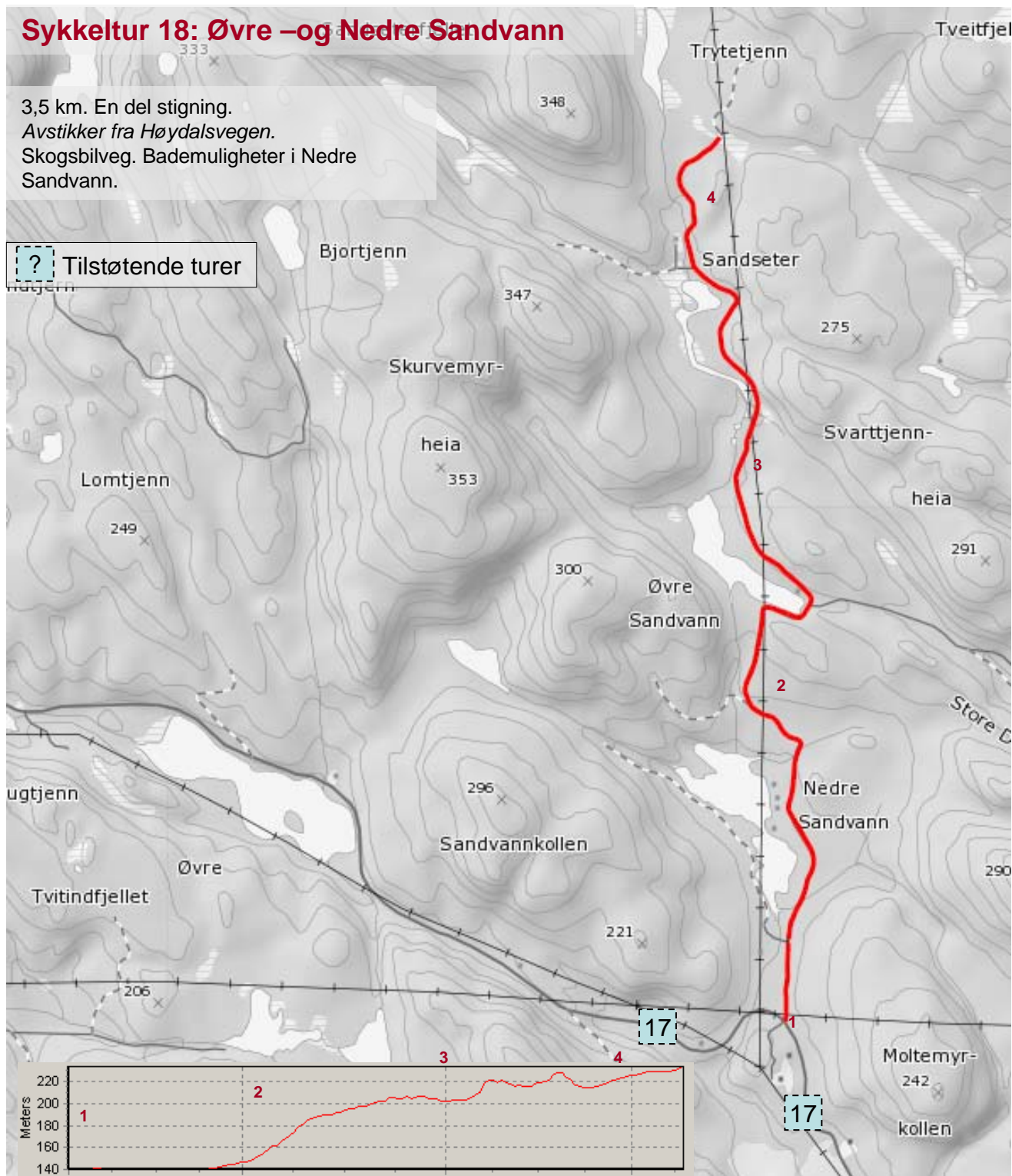
? Tilstøtende turer



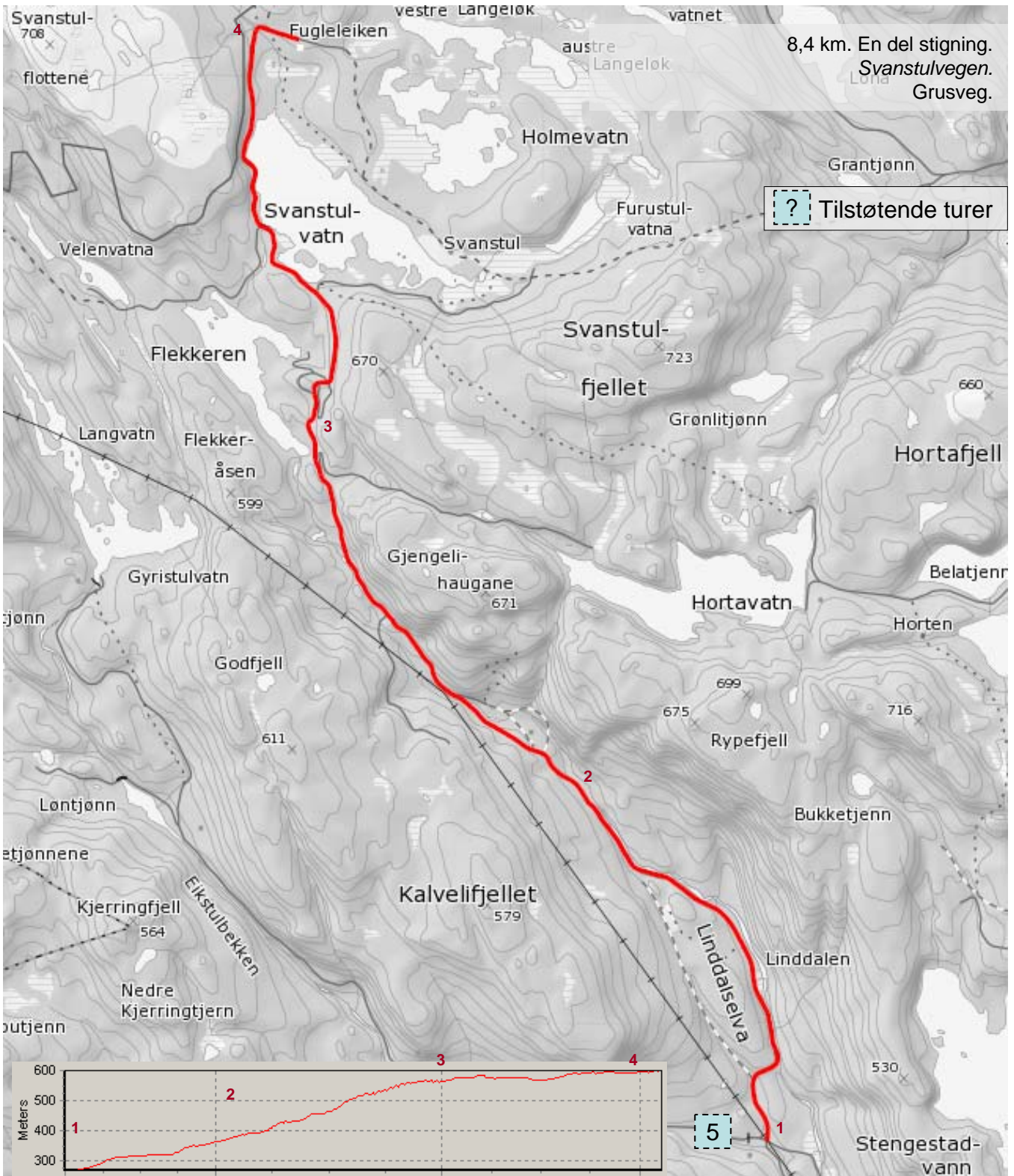
Sykkeltur 18: Øvre –og Nedre Sandvann

3,5 km. En del stigning.
Avstikker fra Høydalsvegen.
Skogsbilveg. Bademuligheter i Nedre Sandvann.

? Tilstøtende turer



Sykkeltur 19: Svanstul



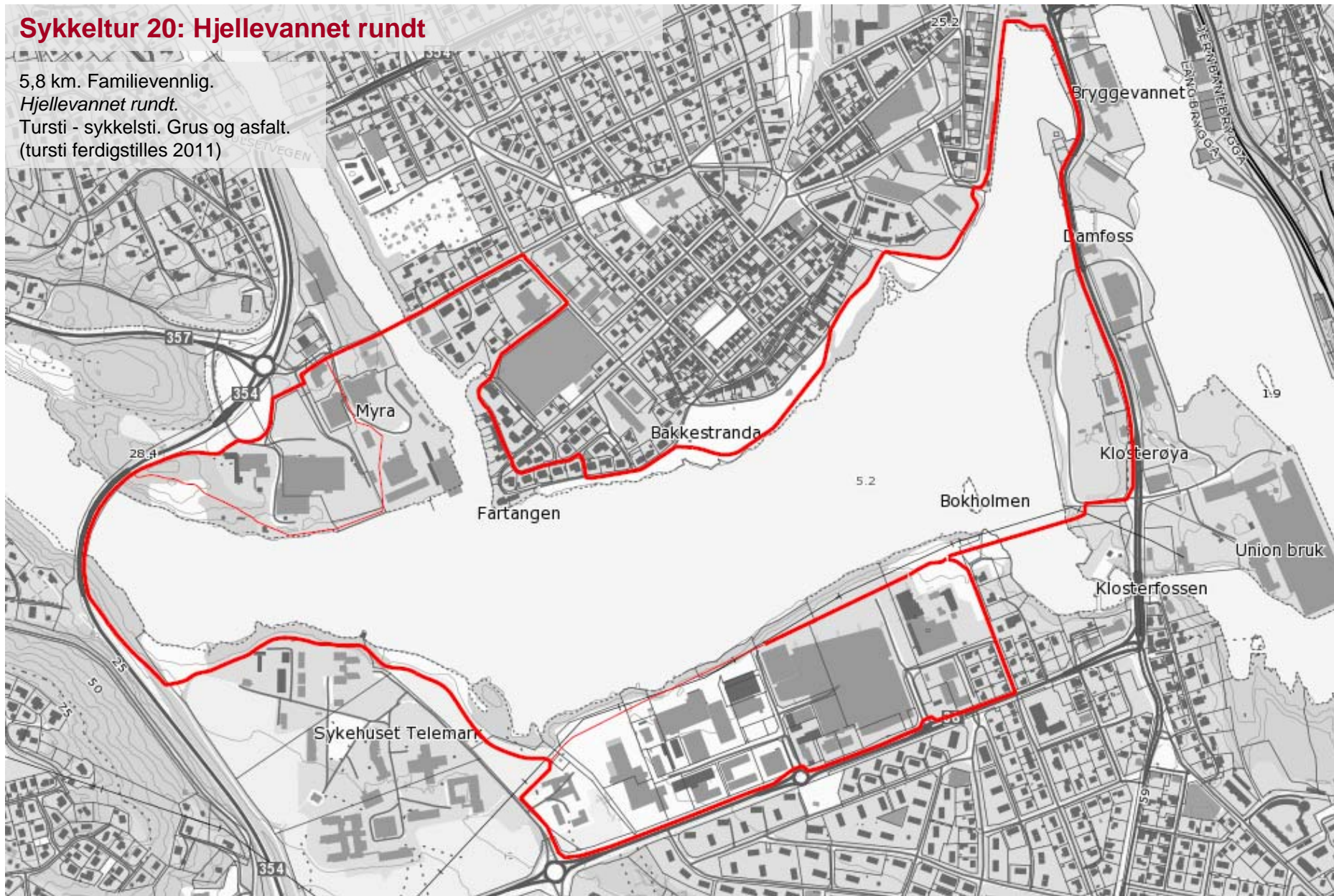
Sykkeltur 20: Hjellevannet rundt

5,8 km. Familievennlig.

Hjellevannet rundt.

Tursti - sykkelsti. Grus og asfalt.

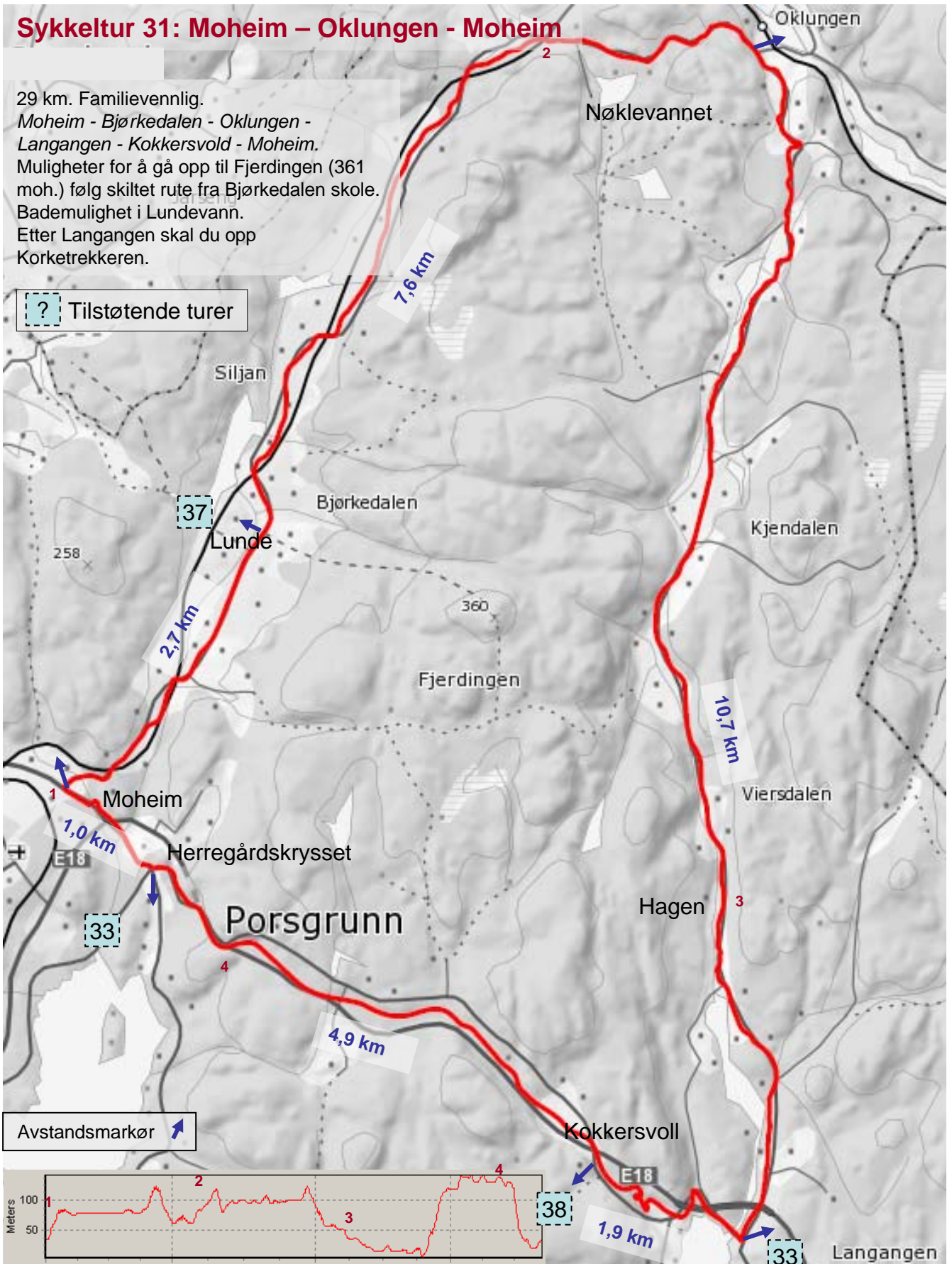
(tursti ferdigstilles 2011)



Sykkeltur 31: Moheim – Oklungen - Moheim

29 km. Familievennlig.
Moheim - Bjørkedalen - Oklungen -
Langangen - Kokkersvoll - Moheim.
Muligheter for å gå opp til Fjerdingen (361
moh.) følg skiltet rute fra Bjørkedalen skole.
Bademulighet i Lundevann.
Etter Langangen skal du opp
Korketrekkeren.

? Tilstøtende turer



Sykkeltur 33: Moheim – Helgeroa – Langesund - Moheim

40 km. Enkel.

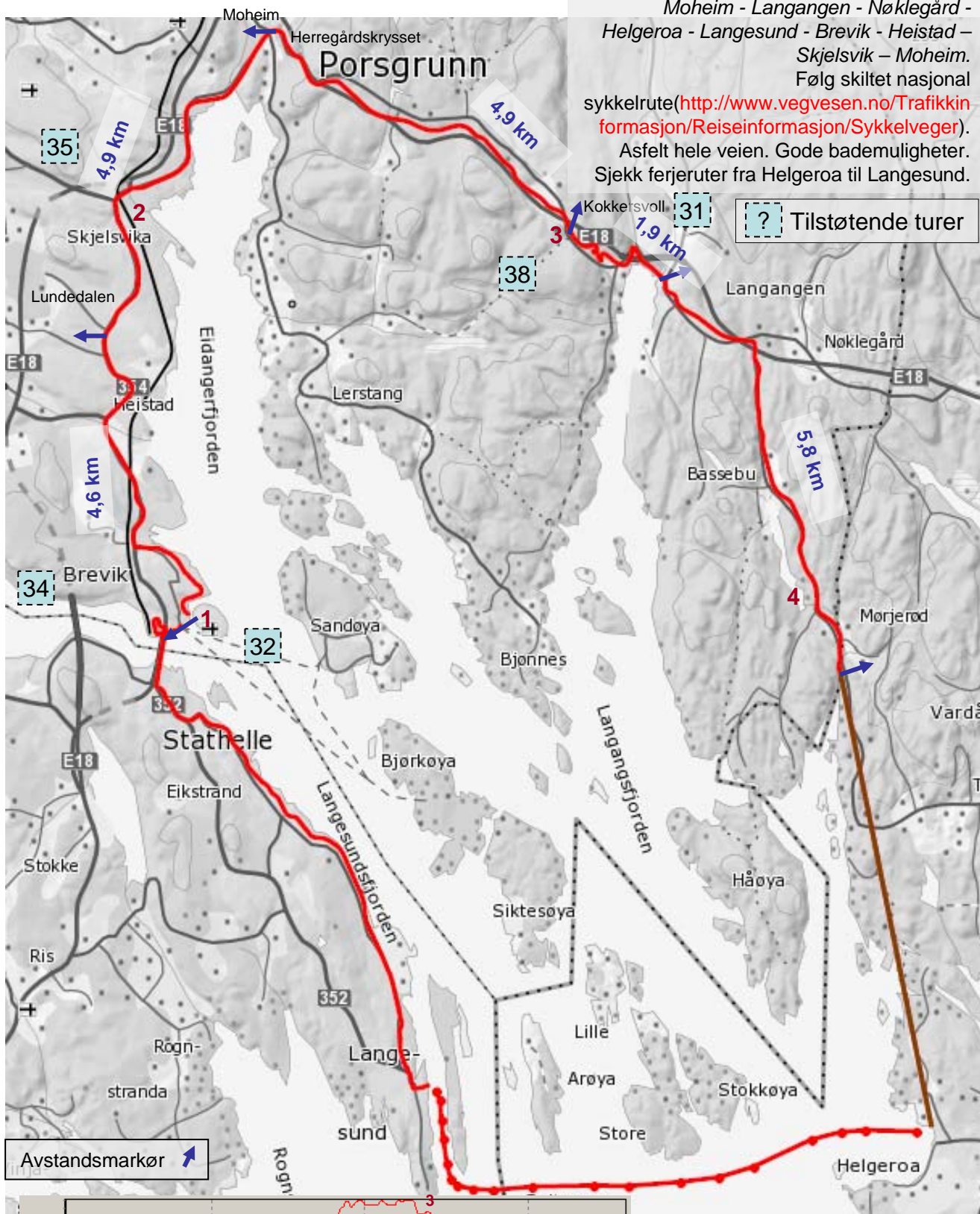
Moheim - Langangen - Nøklegård - Helgeroa - Langesund - Brevik - Heistad - Skjelsvik - Moheim.

Følg skiltet nasjonal

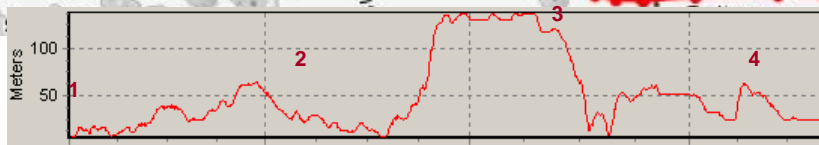
sykkeltur (<http://www.vegvesen.no/Trafikkinformasjon/Reiseinformasjon/Sykkelveger>).

Asfolt hele veien. Gode bademuligheter.

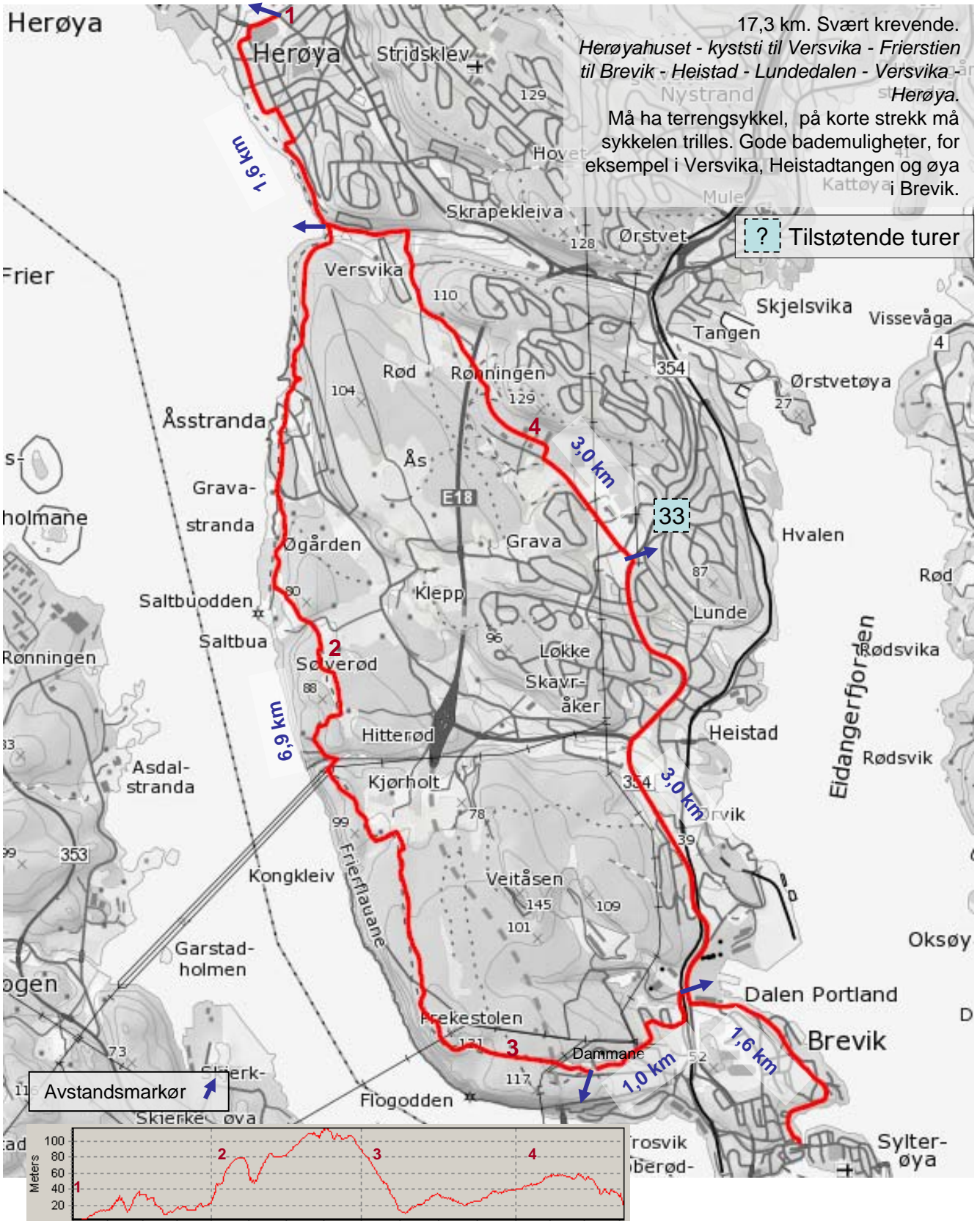
Sjekk ferjeruter fra Helgeroa til Langesund.



? Tilstøtende turer



Sykkeltur 34: Frierstien



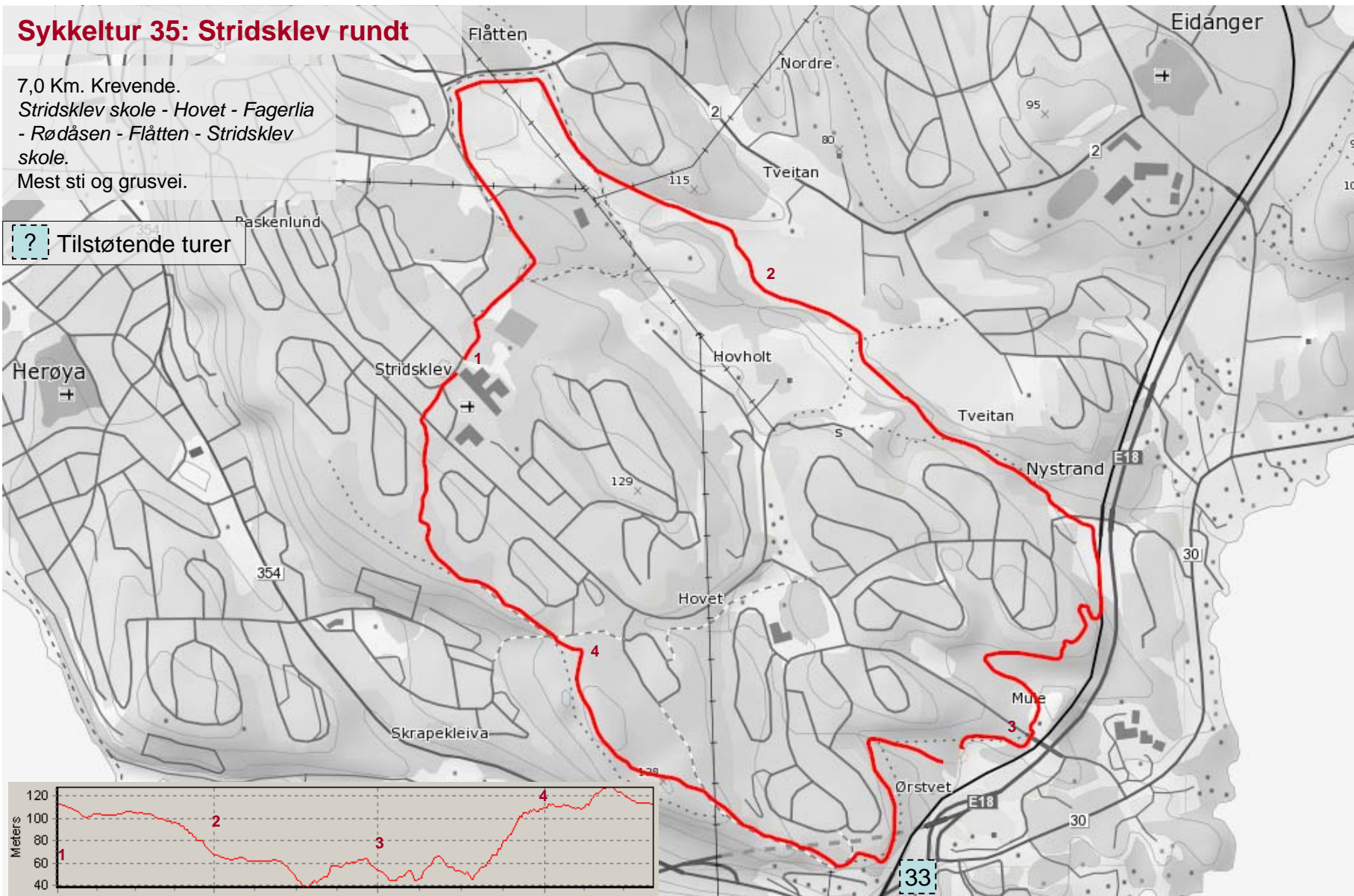
Sykkeltur 35: Stridsklev rundt

7,0 Km. Krevende.

Stridsklev skole - Hovet - Fagerlia
- Rødåsen - Flåtten - Stridsklev
skole.

Mest sti og grusvei.

? Tilstøtende turer



Skien sentrum

Sykkeltur 36: Porsgrunn tur retur Skien

17,6 km. Familievennlig.

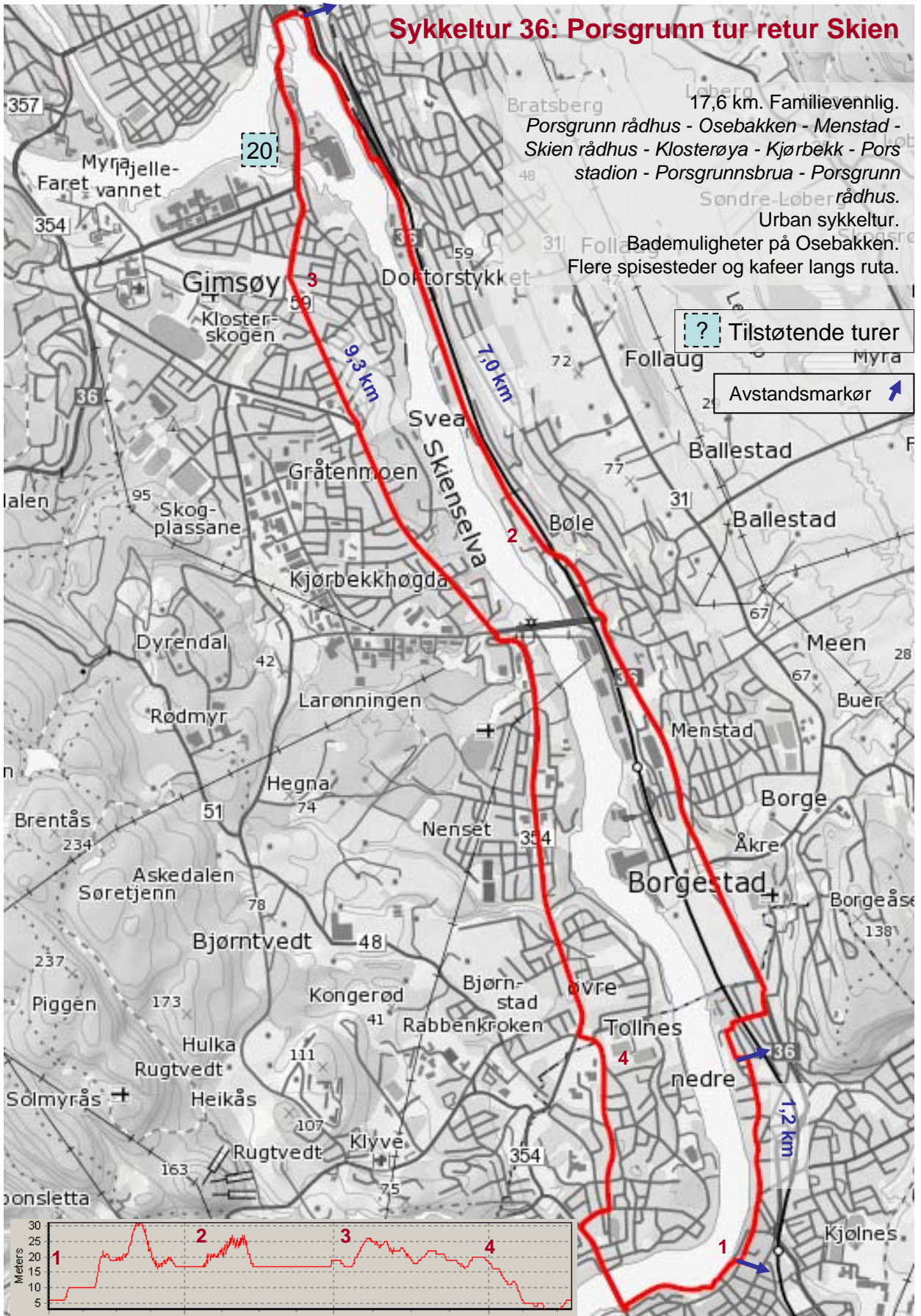
Porsgrunn rådhus - Osebakken - Menstad - Skien rådhus - Klosterøya - Kjørbekk - Pors stadion - Porsgrunnsbrua - Porsgrunn rådhus.

Urban sykkelstur.

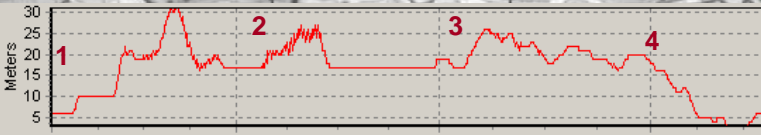
Bademuligheter på Osebakken. Flere spisesteder og kafeer langs ruta.

? Tilstøtende turer

Avstandsmarkør



Porsgrunn sentrum



Sykkeltur 37: Valleråsen rundt

10,8 Km. Middels.

Kjølnes - Moheim - Bjørkedalen -
Øveråsen - Svinholt - Hovenga -
Kjølnes.

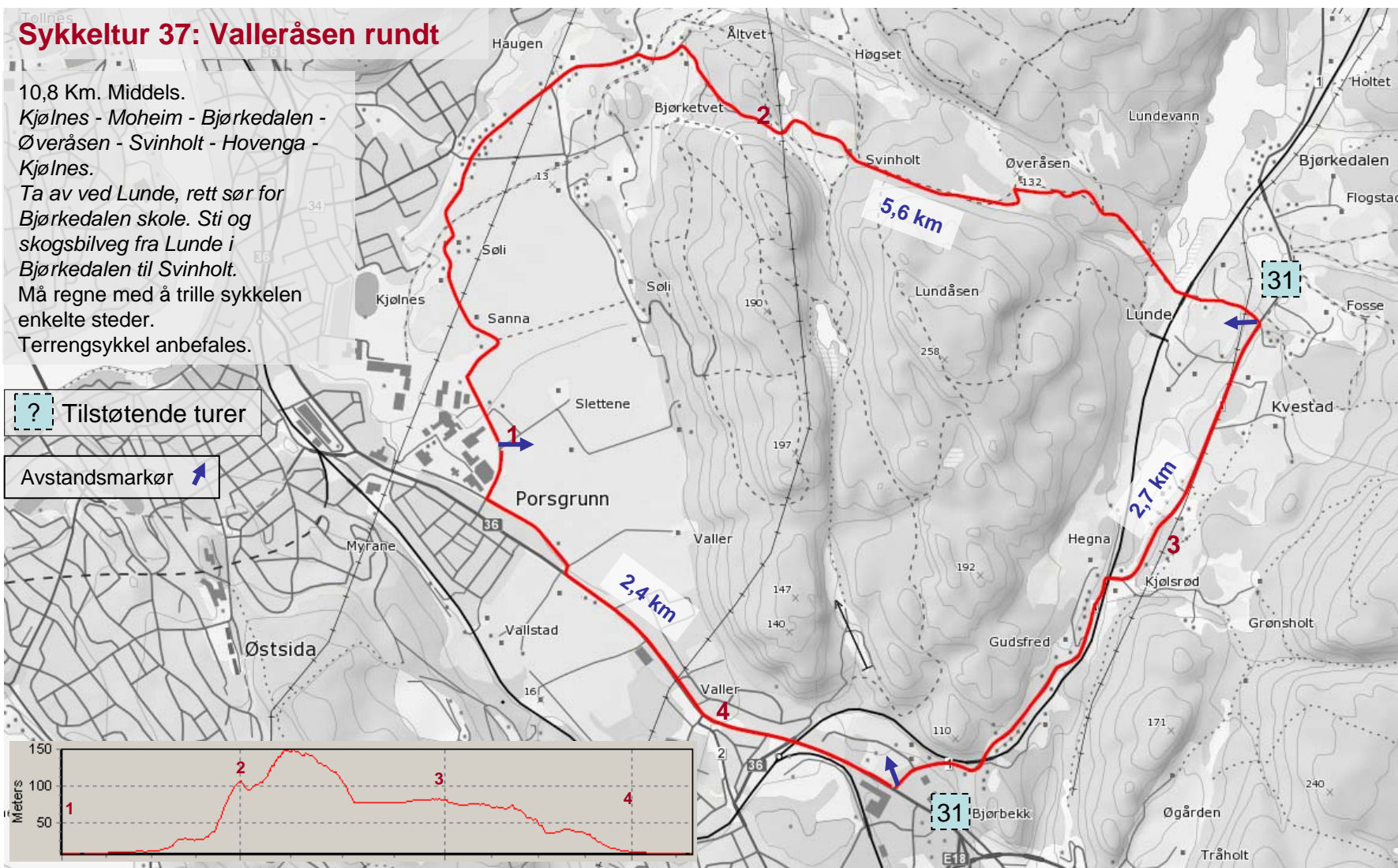
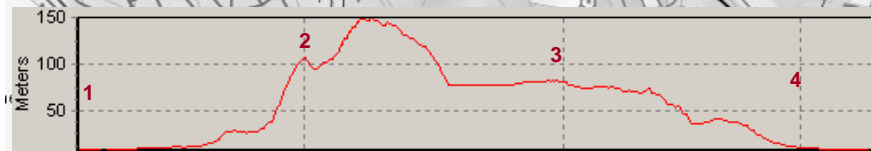
Ta av ved Lunde, rett sør for
Bjørkedalen skole. Sti og
skogsbilveg fra Lunde i
Bjørkedalen til Svinholt.

Må regne med å trille sykkelen
enkelte steder.

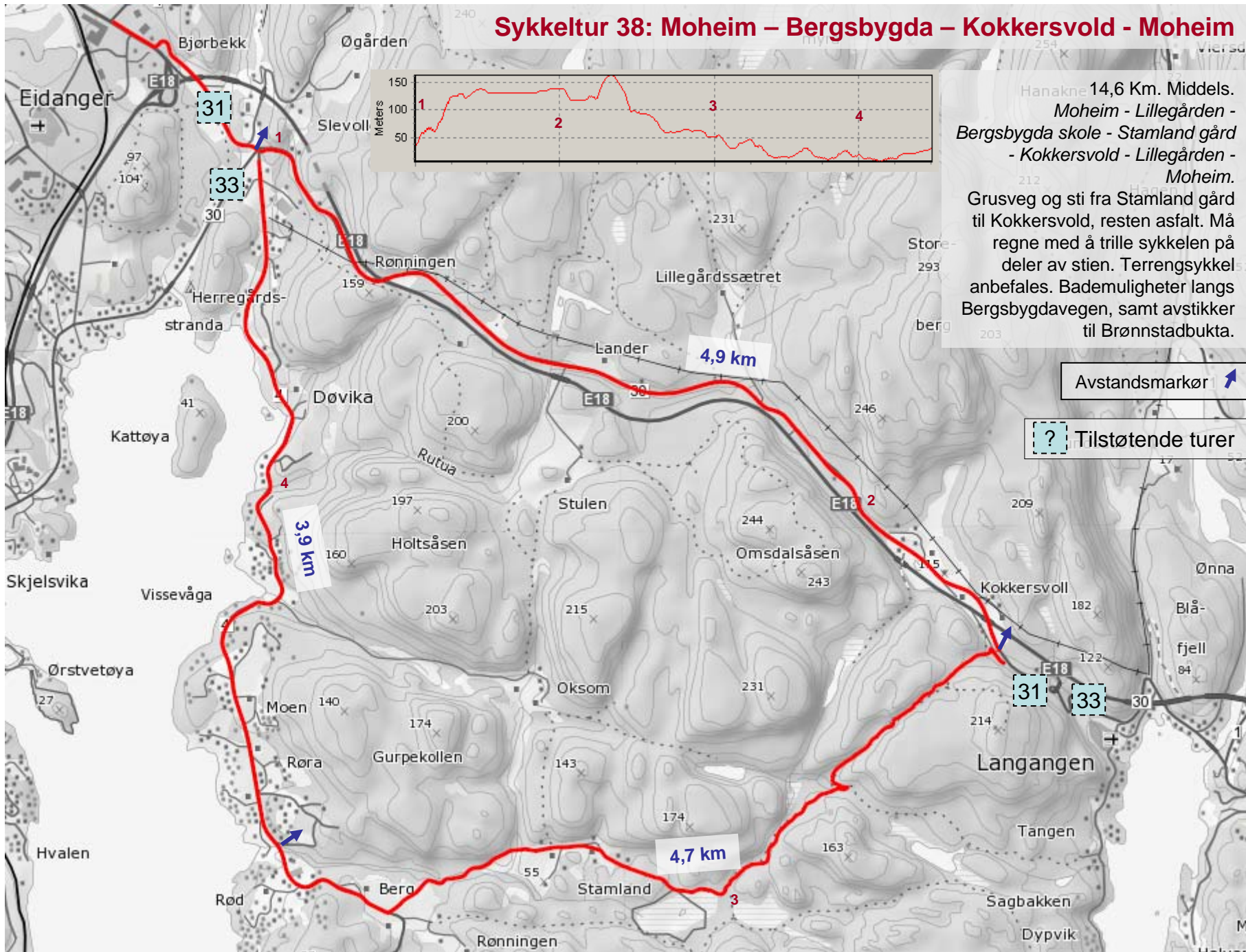
Terrengsykkel anbefales.

? Tilstøtende turer

Avstandsmarkør



Sykkeltur 38: Moheim – Bergsbygda – Kokkersvold - Moheim



Hanakne 14,6 Km. Middels.
Moheim - Lillegården -
Bergsbygda skole - Stamland gård
- Kokkersvold - Lillegården -
Moheim.
Grusveg og sti fra Stamland gård
til Kokkersvold, resten asfalt. Må
regne med å trille sykkelen på
deler av stien. Terrengsykkel
anbefales. Bademuligheter langs
Bergsbygdavegen, samt avstikker
til Brønnstadbukta.

Avstandsmarkør →

? Tilstøtende turer

3,9 km

4,9 km

4,7 km